SUMÁRIO

CH PE		PAG. Nº
	Etapa 1 / 1ª Secção	
0	Horta - Partida do Rali	1
PE/SS 1	PRAIA DO ALMOXARIFE	4
1A	Assistência - Entrada / Service - In	14
1C	Parque Fechado / Parc Férme	17
	Etapa 1 / 2ª Secção	
1D	Parque Fechado / Parc Férme	19
1E	Assistência - Entrada / Service - In	22
PE/SS 2	CALDEIRA /CANADA LARGA 1	28
PE/SS 3	CAMINHO GOULART / TRUPES 1	37
PE/SS 4	CALDEIRA /CANADA LARGA 2	48
PE/SS 5	CAMINHO GOULART / TRUPES 2	57
5A	Assistência - Entrada / Service - In	71
	Etapa 1 / 3ª Secção	
5C	Horta - Alagoa - Reagrupamento / Regroup	75
PE/SS 6	SERRA FETEIRA / PRAIA DO NORTE 1	81
PE/SS 7	V.CAPELINHOS / VARADOURO 1	90
PE/SS 8	SERRA FETEIRA / PRAIA DO NORTE 2	98
PE/SS 9	V.CAPELINHOS / VARADOURO 2	107
9A	Assistência - Entrada / Service - In	118
9C	Horta - AV.25 DE ABRIL * Podium	121
	Horta - AV.25 DE ABRIL * Parque Fechado	122

CENTRO DE INFORMAÇÕES

CLUBE AUTOMÓVEL DO FAIAL
Rua Consul D' Abney (antiga escola P3)
Telef. 292 391 102 * Fax: 292 240 906
comissaodesportiva@caf-faial.com

No SECRETARIADO, funcionará um Serviço de Informações para os Órgãos de Comunicação Social, vossas famílias e Público em geral.

*** ***

Se infelizmente tiver de abandonar o Rali, queira informar-nos para o SECRETARIADO, através do *telefone* 292 391 102
A Organização e sobretudo a sua Família gostarão de saber notícias a seu respeito.

A Organização alertou os Hospitais que se encontram mais perto dos locais onde decorrem as PE, e que dispõem de um Serviço de Urgência:

Hospital da Horta - Rua Principe Alberto do Mónaco

Tel 292 201 000

Urgência : 292 201 143

PROCEDIMENTO EM CASO DE ACIDENTE

Cada viatura Concorrente deve transportar um triângulo vermelho refletor que em caso de paragem da viatura durante uma Prova Especial, deverá ser colocado por um dos membros da equipa, em local visivel, no minimo 50 metros antes da viatura imobilizada, a fim de avisar os concorrentes seguintes. Toda a equipa que não respeite esta regra receberá uma penalidade a definir pelos Comissários Desportivos.

Em caso de acidente que não tenha provocado nenhum ferido que necessite de assistência médica imediata, o sinal OK verde do Caderno de Itinerário deve ser claramente exibido no minimo ás três viaturas que passem a seguir. Se a equipa abandonar a viatura deverá deixar o OK bem visivel no veiculo, para os outros concorrentes.

Em caso de acidente que tenha provocado algum ferido que necessite de assistência médica imediata, o sinal SOS vermelho do Caderno de itinerário, deve ser clara e prontamente exibido ás viaturas seguintes, até ser pro vidênciada assistência.

Toda a equipa que, podendo faze-lo, não respeite estas regras, será reportada aos Comissários Desportivos, que poderão impor penalidades de acordo com o CDI.

NOTIFICAÇÃO DE ABANDONO DO RALI

ESTE DOCUMENTO DEVE SER PREENCHIDO PELO CONCORRENTE E ENTREGUE O MAIS RÁPIDO POSSIVEL

Nome do condutor_____

Carro nº.:_____Data _____Hora _____

Motivo do abandono:_____

Algum elemento da equipa está ferido?_____

Assinatura do condutor:_____

RECIBO

DEVE SER ASSINADO PELO OFICIAL DE PROVA QUE RECEBER ESTA NOTIFICAÇÃO DE ABANDONO

Nome do condutor_____

Carro nº.:_____Data _____Hora _____

ACUSO RECEÇÃO DESTA NOTIFICAÇÃO DE ABANDONO DO PARTICIPANTE EM REFERÊNCIA

Nome do oficial ____:_____

Cargo do oficial _____

Assinatura _____

SOLICITAÇÃO / *INQUIRY*

Nota: Este impresso poderá ser entregue ao Relações com os Concorrentes ou ao Director da Prova ou ao Director Adjunto no Secretariado.

NOTE: This form may be given to the Competitor's Relations Officer or to the Clerk of the Course or his Deputy at the Rally HQ.

Nome do Concorrente/Competitor's name: _____

N.º Concorrente/Competitor's N.º: _____

Esta Solicitação é relativa a/This Inquiry relates to:

PE n.º/SS n.º : _____ ou Ligação ao CH/or Road Section to TC : _____

Natureza da Solicitação/Nature of Inquiry: _____

_____

_____

Recebido por/Received by: _____

Cargo/Title: _____ Assinatura/Signature: _____

Data/Date: _____ Hora/Time: _____

ACÇÃO TOMADA / ACTION

_____

_____

_____

SOLICITAÇÃO
INQUIRY

Recebido por/Received by: _____

Cargo/Title: _____ Assinatura/Signature: _____

Data/Date: _____ Hora/Time: _____

Foi utilizando um calculador de bordo TERRATRIP 202, servindo como referência a ER1-1ª, entre os marcos quilométricos 2 e 3, Rua do Pasteleiro

Distâncias medidas :

	Na estrada	*No Terratrip*
do Km 2,0 ao Km 3,0	**—- 1,0**	**1.00**

EXPLICA - SE :

1. Na coluna " DISTANC.", no lado esquerdo " TOTAL", os números apresentados indicam a distância percorrida desde o CH anterior. Na coluna " PAR.", Indicam a distância entre cada figura.

2. Na coluna " DIRECÇÃO", os números apresentados no lado direito indicam a distância que falta percorrer na Prova Especial.

3. Na coluna " INFORMAÇÃO ", os números apresentados são referentes aos marcos quilométricos , hectométricos e aos números das respectivas estradas.
   Os números apresentados no (canto inferior direito) indicam a distância a percorrer até à partida da Prova Especial.

4. Na coluna " DISTÃNCIA TOTAL REGRESSIVA", os números apresentados indicam a distância que falta percorrer até ao CH.

SIMBOLOS USADOS NO ROAD BOOK

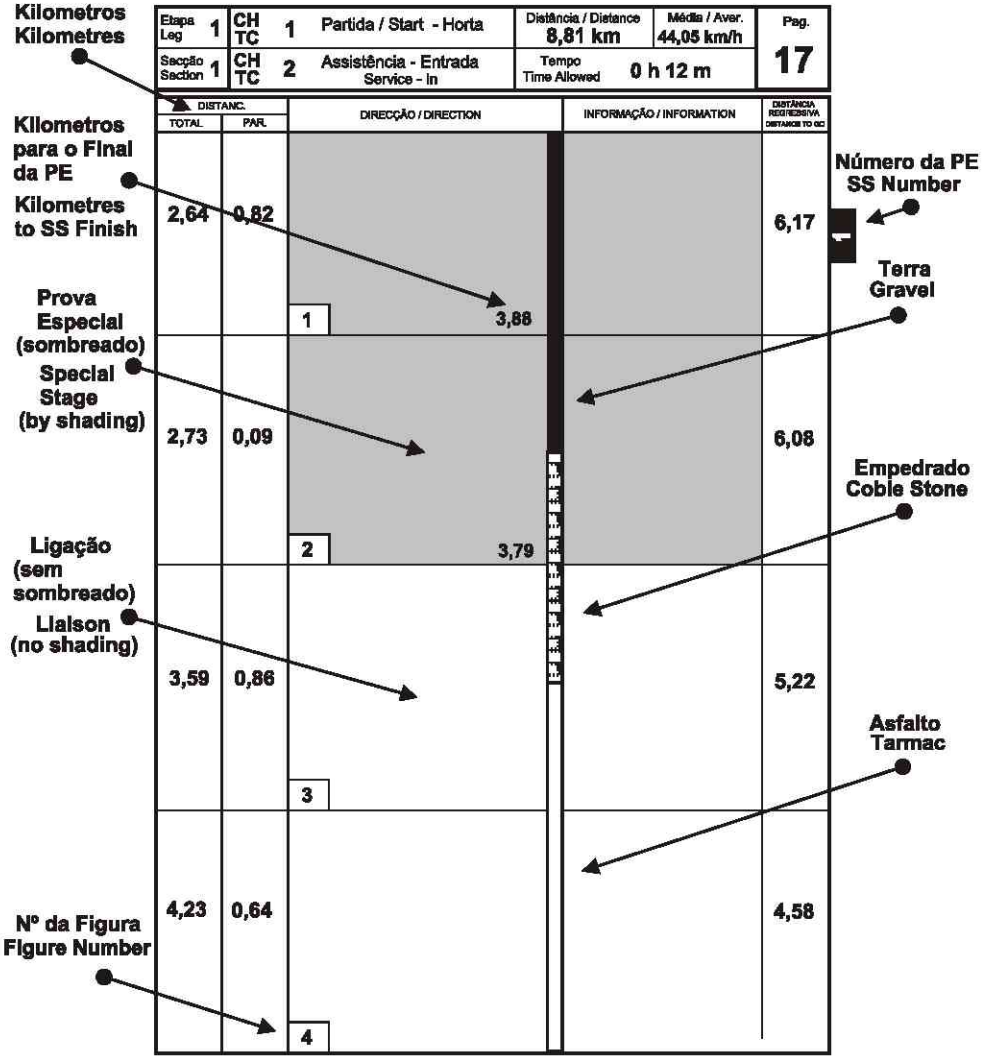

	Controle Horário Time Control		S.O.S. Radio
	Partida de Prova Especial Special Stage Start		Médico Doctor
	Final de Prova Especial Special Stage Flying Finish	FIV	Veículo de Primeira Intervenção First Intervention Vehiclet
STOP STOP	Stop de Prova Especial Special Stage Stop		Ambulância Ambulance
	Zona Reabastecimento Refuelling Area	FIRE	Unidade de Combate a Incêndios Fire - fighting Unit
	Zona de não Reabastecimento Non-Refuelling Area		Pronto - socorro Breakdown Vehicle
	Marcação de Pneus Tyre Marking		Veículo de Desencarceramento Rescue Unit
	Parque de Assistência Service Park		Helicóptero Helicopter
	Provas Especiais Special stages	G P S N - 37° 46' 57" W - 025° 34' 70"	Coordenadas Geográficas Geographical Coordinates
SAÍDA DE EMERGÊNCIA EMERGENCY EXIT a SAÍDA EXIT	Saída de Emergência Emergency Exit	!! !!!	Atenção / Perigo Attention / Danger
	Sentido da Prova Competitors Driving Direction		

	Seguir a direcção Follow this direction		Barreira / Talude Barrier / Scarp
	Muro Wall		Ponte Bridge
3,5 ER 1	Designação de Estrada / Km Road Designation / Km		Ribeira Small river
ER	Estrada Regional Region Road	Horta Horta Horta	Direcção a seguir Way to follow
RER	Ramal de Estrada Regional Regionall Road	Horta Horta Horta	Direcção a não seguir Way not to follow
EM	Estrada Municipal Local Road	Horta	Entrada de cidade / vila / local Town / village entrance
EF	Estrada Florestal Forest Road	3 Km ER	Indicação Km Indication Km
EL	Estrada de Ligação Connection Road		Semáforo Stop Ligth
EP	Estrada Particular Private Road		Paragem de Autocarro Bus Stop
	Casa / Prédio / Escola House / Building / School		Fonte Fountain
	Igreja / Capela Church / Chapel		Nicho Croix
	Árvore / Arbusto Tree		Cemitério Graveyard

CAF
CLUBE AUTOMOVEL DO FAIAL
FPAK
RALIS
PE 3/5
PE 7/9
PE 2/4
PE 6/8
HORTA

1 Secretariado CAF

2 Parque Fechado Chegada

3 Verificações Técnicas

4 Parque Assistências

PARQUE DE ASSISTÊNCIAS

ITINERÁRIO

1ª ETAPA

1ª SECÇÃO

Etapa / Leg 1	CH TC 0	Partida	Distância / Distance 6,45 km	Média / Aver. 22,76km/h	Pag. 1
Secção / Section 1	CH TC 0A	Praia do Almoxarife	Tempo / Time Allowed 0h17m		

DISTÂNCIA / DISTANC. TOTAL	PAR.	DIRECÇÃO / DIRECTION	INFORMAÇÃO / INFORMATION	REGRESSIVA / DISTANCE TO GO
0,00	0,00	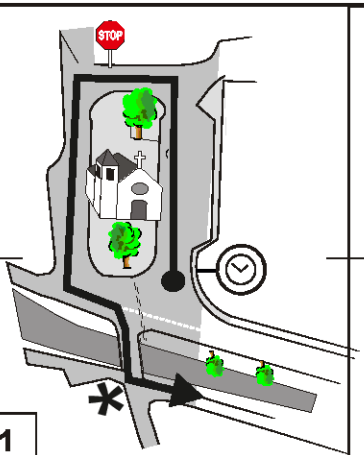	Calçada Conceição G P S 38° 32' 36.01 N 28° 37' 25.12 O	CH TC 6.45 *
* 0.19	* 0.19		STOP	6.26
* 0.43	* 0.24	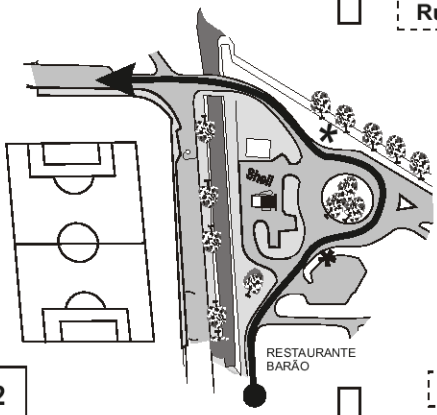	Rua José Fialho PRAIA ALMOXARIFE Campismo Espalamaca Piscina ER 1-1ª	* 6,02
* 0.53	* 0,10			* 5,92
3.39	2,86	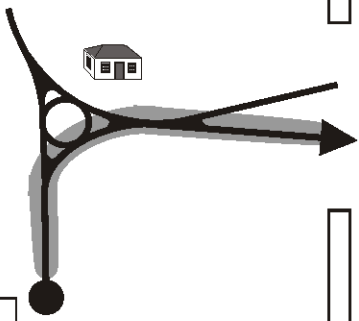	ER 1-1ª Caldeira Praia do Almoxarife Horta Campismo CALDEIRA PARQUE CAMPISMO PRAIA ALMOXARIFE	3.06

Pag.	CH TC			Distância / Distance	Média / Aver.	Etapa Leg
2	CH TC	0	Partida	6,45 km	22,76km/h	1
	CH TC	0A	Praia do Almoxarife	Tempo Time Allowed 0h17m		Secção Section 1

DISTANC. TOTAL	DISTANC. PAR.	DIRECÇÃO / DIRECTION	INFORMAÇÃO / INFORMATION	DISTÂNCIA REGRESSIVA DISTANCE TO GO
3.57	0,18	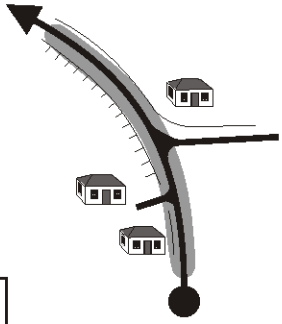 1	ER 1-1ª	2.88
4.89	1,32	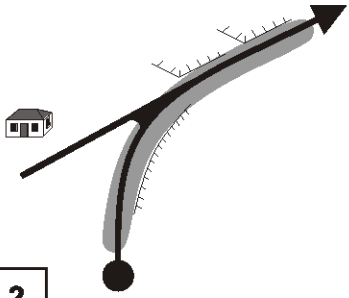 2	ER 1-1ª	1.56
5.26	0,37	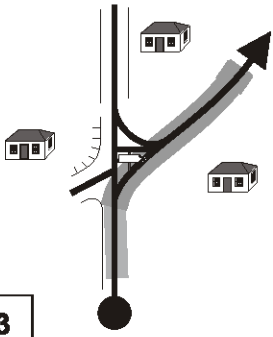 3	ER 1-1ª Estrada Nova	1.19
6.05	0,79	EMPEDRADO 4	Estrada Nova	0.40

Etapa Leg 1	CH TC 0	Partida	Distância / Distance 6,45 km	Média / Aver. 22,76km/h	Pag. 3
Secção Section 1	CH TC 0A	Praia do Almoxarife	Tempo Time Allowed 0h17m		

DISTANC. TOTAL	DISTANC. PAR.	DIRECÇÃO / DIRECTION	DISTÂNCIA REGRESSIVA DISTANCE TO GO
6.45	0,40	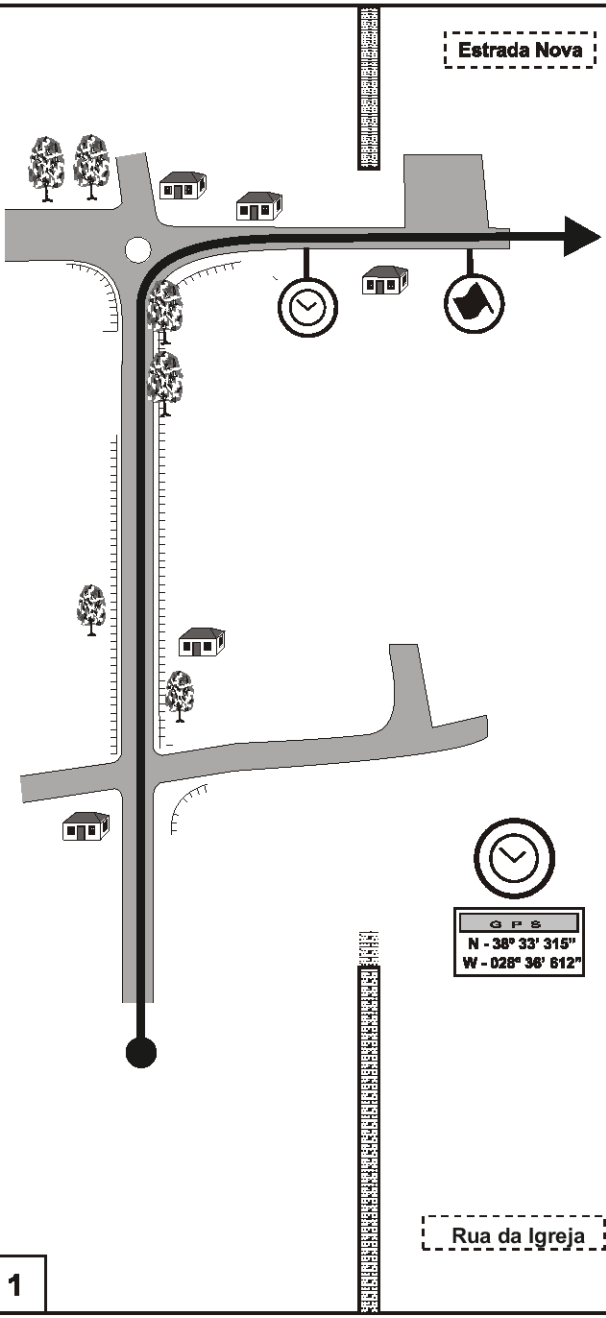	CH TC 0,00

Pag. 4	CH TC 0	Partida	Distância / Distance 6,45 km	Média / Aver. 22,76km/h	Etapa Leg 1
	CH TC 0A	Praia do Almoxarife	Tempo Time Allowed	0h17m	Secção Section 1

Etapa / Leg	CH / TC			Distância / Distance	Média / Aver.	Pag.
1	1	Praia do Almoxarife		6,45 km	22,76km/h	5
Secção / Section 1	1A	Assistência A - Entrada / Service - In		Tempo / Time Allowed	0h17m	

1

PROVA ESPECIAL / SPECIAL STAGE

SAÍDA DE EMERGÊNCIA / EMERGENCY EXIT

PRAIA DO ALMOXARIFE

NOTAS / NOTES

Etapa Leg 1	PE SS 1	Praia do Almoxarife	Distância / Distance 8,64 km	Média / Aver. 27,28 km/h	Pag. 6
Secção Section 1	CH TC 1A	Assistência A - Entrada Service - In	Tempo Time Allowed 0 h 19 m		

PROVA ESPECIAL SPECIAL STAGE	1	PRAIA DO ALMOXARIFE 2,53 Km

1

DISTANC. TOTAL	DISTANC. PAR.	DIRECÇÃO / DIRECTION	INFORMAÇÃO / INFORMATION	DISTANCIA REGRESSIVA DISTANCE TO GO
0,00	0,00	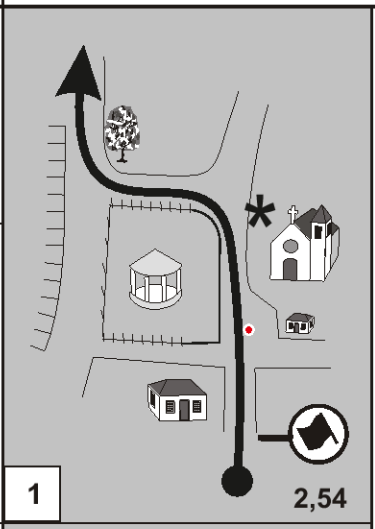	Rua da Igreja Av. Unanime Praiense	CH TC 8,64
* 0,07	* 0,07			* 8,57
* 0,30	* 0,23	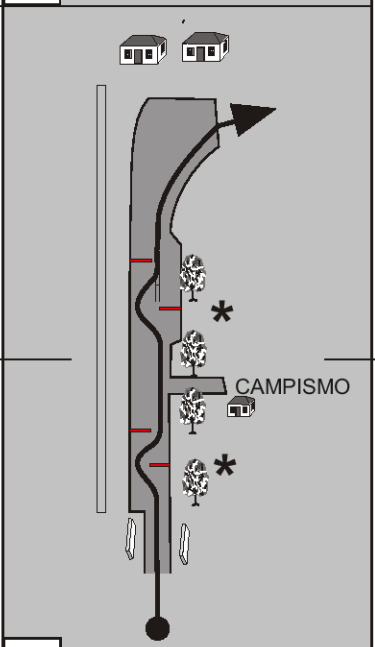	Av. Unanime Praiense	* 8,34
* 0,41	* 0,11			* 8,23

Pag. 7	PE SS 1	Praia do Almoxarife	Distância / Distance 8,64 km	Média / Aver. 27,28 km/h	Etapa Leg 1
	CH TC 1A	Assistência A - Entrada Service - In	Tempo Time Allowed 0 h 19 m		Secção Section 1

DISTANC. TOTAL	DISTANC. PAR.	DIRECÇÃO / DIRECTION	INFORMAÇÃO / INFORMATION	DISTANCIA REGRESSIVA DISTANCE TO GO
0,71	0,30	SAÍDA EXIT !!! 1 1,98	Av. Unanime Praiense; EMERGÊNCIA EMERGENCY EXIT b; Rua Padre A.C. Avelar	7,93
* 0,95	* 0,24	* 2 1,55	Rua Padre A.C. Avelar; Rua da Igreja	* 7,69
* 1,07	* 0,12		Rua da Igreja	* 7,57
* 1,11	* 0,04	*		* 7,53
* 1,15	* 0,04	* 3 1,31	Rua Padre A.C. Avelar	* 7,49

Etapa / Leg	PE / SS		Distância / Distance	Média / Aver.	Pag.
1	1	Praia do Almoxarife	8,64 km	27,28 km/h	8
Secção / Section 1	**CH / TC** 1A	Assistência A - Entrada / Service - In	Tempo / Time Allowed 0 h 19 m		

DISTANC. TOTAL	DISTANC. PAR.	DIRECÇÃO / DIRECTION	INFORMAÇÃO / INFORMATION	DISTÂNCIA REGRESSIVA / DISTANCE TO GO
* 1,43	* 0,28	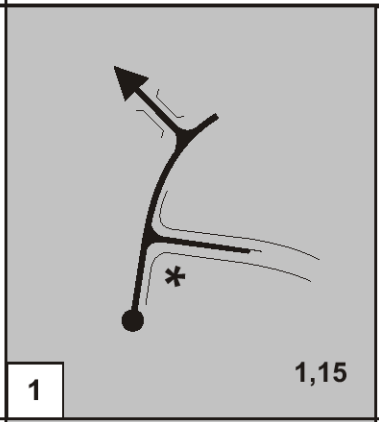	Rua Padre A.C. Avelar	* 7,21
1,67	0,24	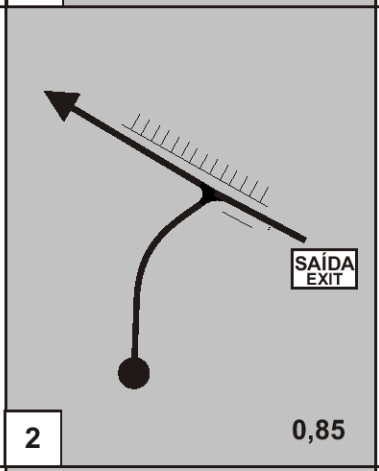	Rua Padre A.C. Avelar Av. Unanime Praiense	6,97
1,93	0,25	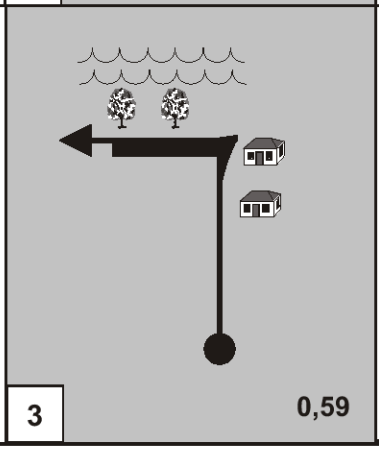	Av. Unanime Praiense	6,72

1

DISTANC. TOTAL	DISTANC. PAR.	DIRECÇÃO / DIRECTION	INFORMAÇÃO / INFORMATION	DISTÂNCIA REGRESSIVA DISTANCE TO GO
1,98	0,06	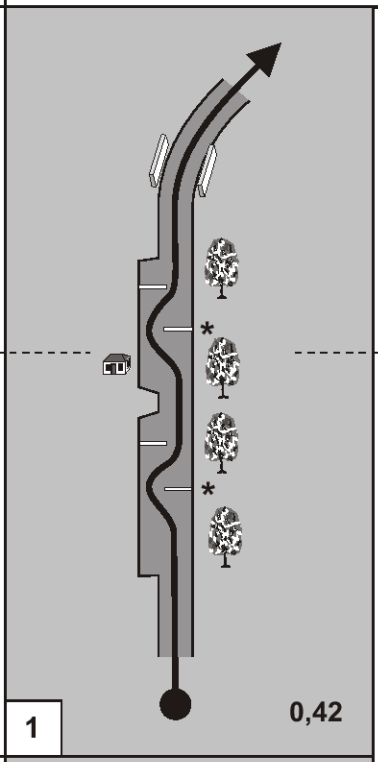	Av. Unanime Praiense	6,66
2,10	0,12			6,54
2,25	0,15	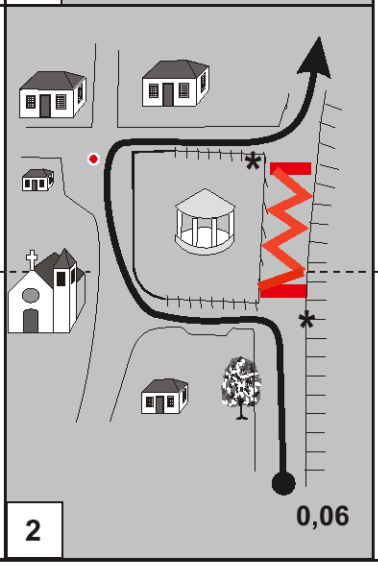	Av. Unanime Praiense	6,39
2,47	0,22		Rua Srª. Graça Rua da Igreja	6,17

Etapa / Leg 1	PE / SS 1	Praia do Almoxarife	Distância / Distance 8,64 km	Média / Aver. 27,28 km/h	Pag. 10
Secção / Section 1	CH / TC 1A	Assistência A - Entrada / Service - In	Tempo / Time Allowed 0 h 19 m		

DISTANC. TOTAL	DISTANC. PAR.	DIRECÇÃO / DIRECTION	INFORMAÇÃO / INFORMATION	DISTÂNCIA REGRESSIVA / DISTANCE TO GO
2,53	0,06		Av. Unanime Praiense	6,11
2,60	0,07			CH TC 6,04

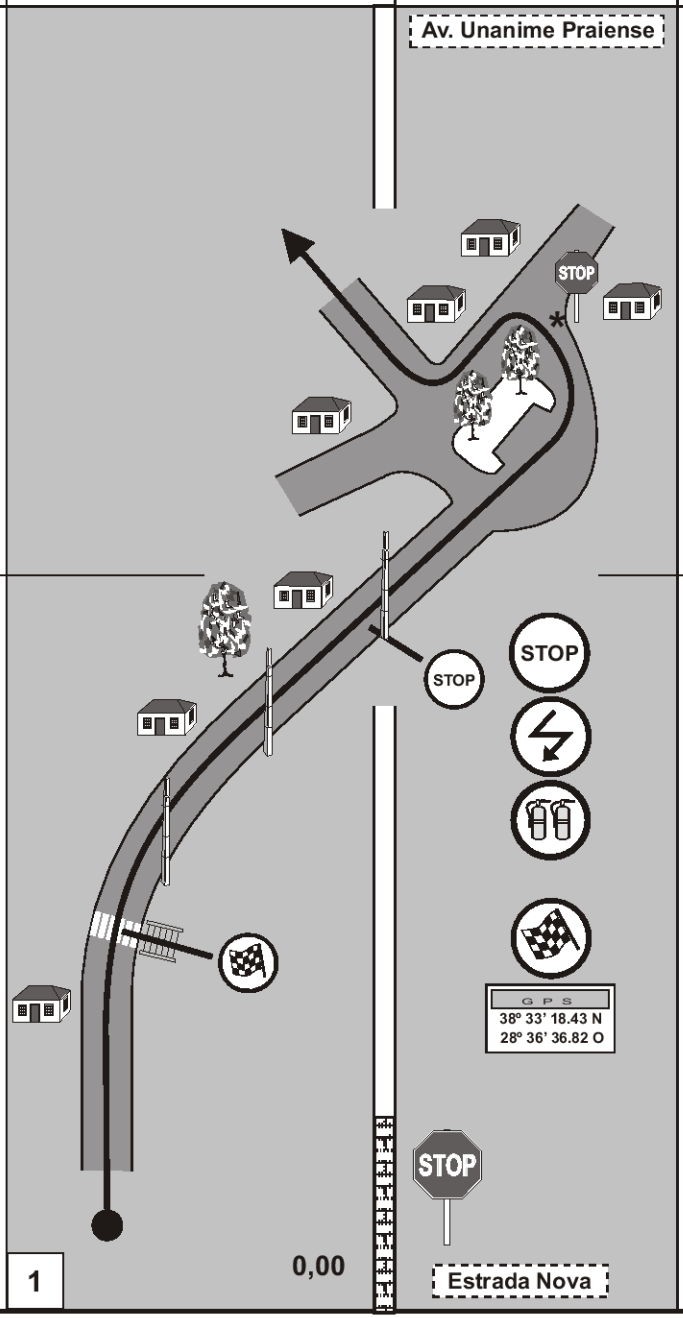

1



Etapa Leg 1	PE SS 1	Praia do Almoxarife	Distância / Distance 8,64 km	Média / Aver. 27,28 km/h	Pag. 12
Secção Section 1	CH TC 1A	Assistência A - Entrada Service - In	Tempo Time Allowed 0 h 19 m		

DISTANC. TOTAL	DISTANC. PAR.	DIRECÇÃO / DIRECTION	INFORMAÇÃO / INFORMATION	DISTÂNCIA REGRESSIVA DISTANCE TO GO
2,81	0,21	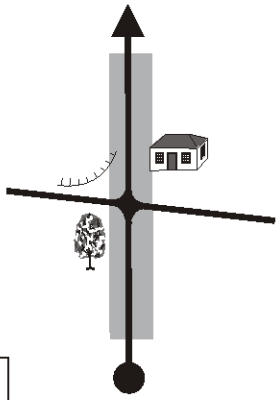 1	Estrada Nova	5,83
2,98	0,17	ASFALTO TARMAC 2	Estrada Nova	5,66
3,59	0,61	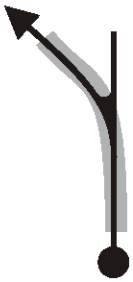 3	Estrada Nova	5,05
4,09	0,50	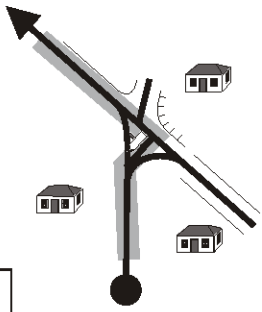 4	Estrada Nova ER 1-1ª	4,55

Pag. 13	PE SS 1	Praia do Almoxarife	Distância / Distance 8,64 km	Média / Aver. 27,28 km/h	Etapa Leg 1
	CH TC 1A	Assistência A - Entrada Service - In	Tempo Time Allowed 0 h 19 m		Secção Section 1

DISTANC. TOTAL	DISTANC. PAR.	DIRECÇÃO / DIRECTION	INFORMAÇÃO / INFORMATION	DISTÂNCIA REGRESSIVA DISTANCE TO GO
4,39	0,30	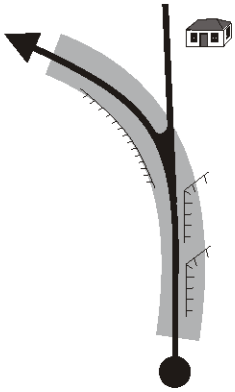 1	ER 1-1ª	4,25
5,69	1,30	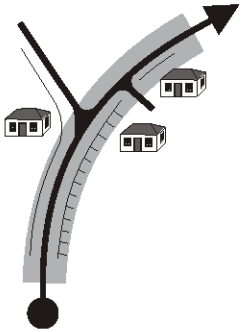 2	ER 1-1ª 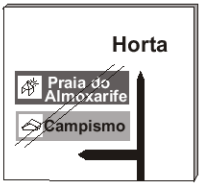	2,95
5,85	0,16	 3	ER 1-1ª	2,79

Etapa / Leg 1	PE / SS 1	Praia do Almoxarife	Distância / Distance 8,64 km	Média / Aver. 27,28 km/h	Pag. 14
Secção / Section 1	CH / TC 1A	Assistência A - Entrada / Service - In	Tempo / Time Allowed 0 h 19 m		

DISTANC. TOTAL	DISTANC. PAR.	DIRECÇÃO / DIRECTION	INFORMAÇÃO / INFORMATION	DISTÂNCIA REGRESSIVA / DISTANCE TO GO
8,64	2,79			CH TC 0,00

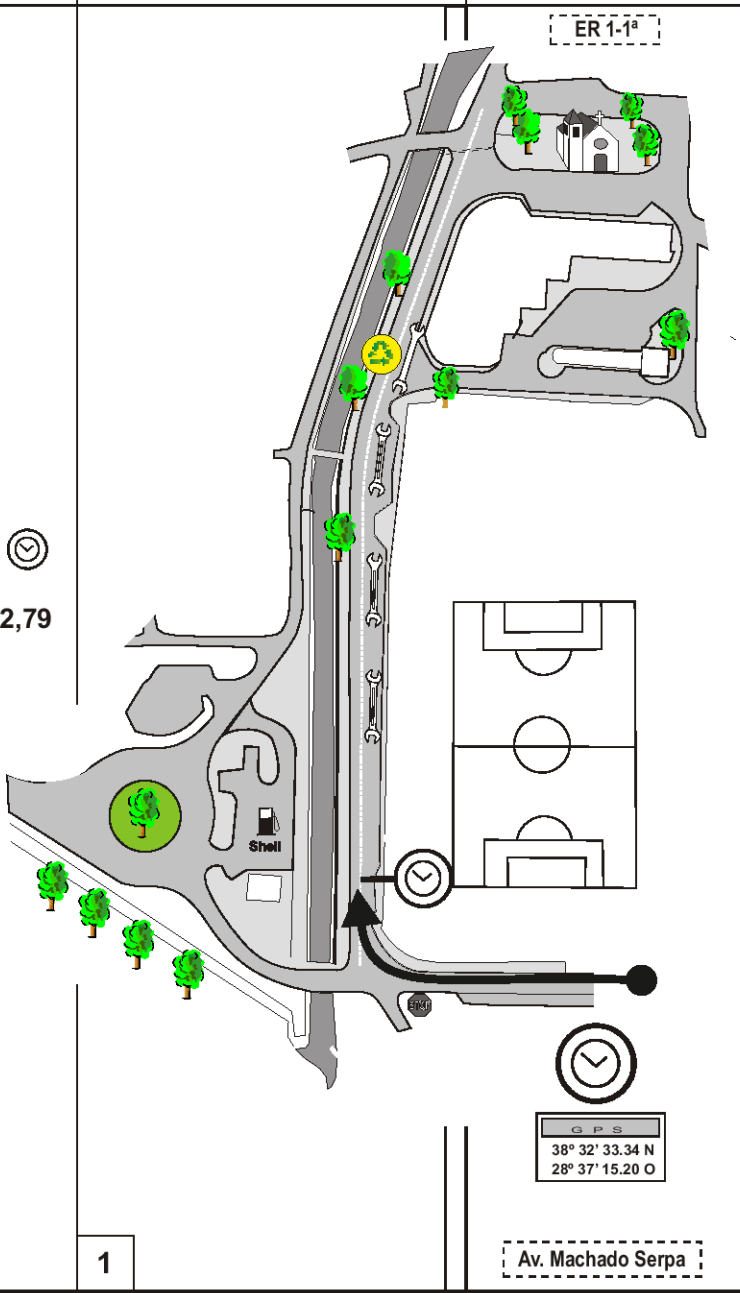

Pag.	CH TC			Distância / Distance	Média / Aver.	Etapa Leg
15	CH TC 1A	Assistência - Entrada Service - In		0,00 km	0,00 km/h	1
	CH TC 1B	Assistência - Saída Service - Out		Tempo Time Allowed	0 h 45 m	Secção Section 1

ASSISTÊNCIA SERVICE A

TIPO / TYPE I

HORTA

BOMBEIROS FIRE

ATÉ ASSISTÊNCIA C TO SERVICE C			
Distância Distance	Ligação Road Sect.	PE / SS	Total
Km	3,90	———	3,90
Litros Fuel Litre			
Pneus Tyres			

Sua Hora de Entrada Your Due Time In

Sua Hora de Saída Your Due Time Out

Etapa / Leg 1	CH / TC 1B	Assistência - Saida / Service - Out	Distância / Distance 1,45 km	Média / Aver. 5,44 km/h	Pag. 16
Secção / Section 1	CH / TC 1C	Parque Fechado / Parc Fermé	Tempo / Time Allowed 0 h 16 m		

DISTANC. TOTAL	DISTANC. PAR.	DIRECÇÃO / DIRECTION	INFORMAÇÃO / INFORMATION	DISTÂNCIA REGRESSIVA
0,00	0,00	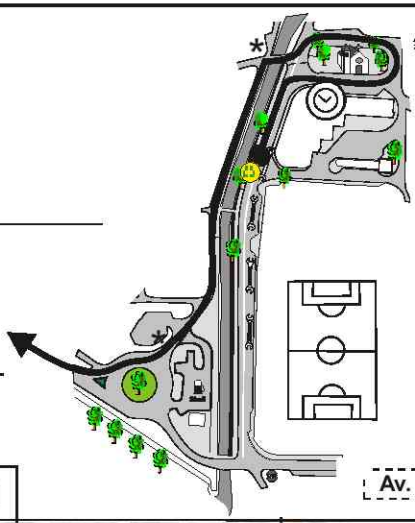	Av. Machado Serpa GPS 38º 32' 34.92 N 28º 37' 23.90 O	CH 1,45
* 0,22	* 0,22			* 1,23
* 0,45	* 0,23	1	Av. 25 de Abril	* 1,00
1,45	1,00		Av.25 de Abril PF GPS 38º 32' 32.02 N 28º 37' 33.48 O Av.25 de Abril	CH PF 0,00

NOTAS / NOTES

ITINERÁRIO

1ª ETAPA

2ª SECÇÃO

NOTAS / NOTES

Etapa / Leg 1	CH TC 1D	Parque Fechado / Parc Fermé	Distância / Distance 0,92 km	Média / Aver. 13,80 km/h	Pag. 17
Secção / Section 2	CH TC 1E	Assistência - Entrada / Service - In	Tempo / Time Allowed 0 h 04 m		

DISTANC. TOTAL	DISTANC. PAR.		INFORMAÇÃO / INFORMATION	DISTÂNCIA REGRESSIVA / DISTANCE TO GO
0,00	0,00	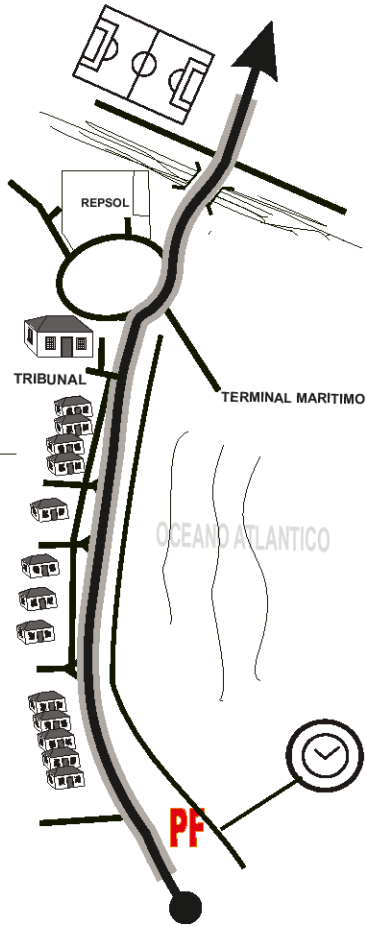	Av.25 de Abril PF AVENIDA 25 DE ABRIL	P.F. CH TC 0,92
0,80	0,80		GPS 38º 32' 03.86 N 28º 37' 32.23 O	0,12

Pag.	CH TC			Distância / Distance	Média / Aver.	Etapa Leg
18	CH TC 1D	Parque Fechado Parc Fermé		0,92 km	13,80 km/h	1
	CH TC 1E	Assistência - Entrada Service - In		Tempo Time Allowed	0 h 04 m	Secção Section 2

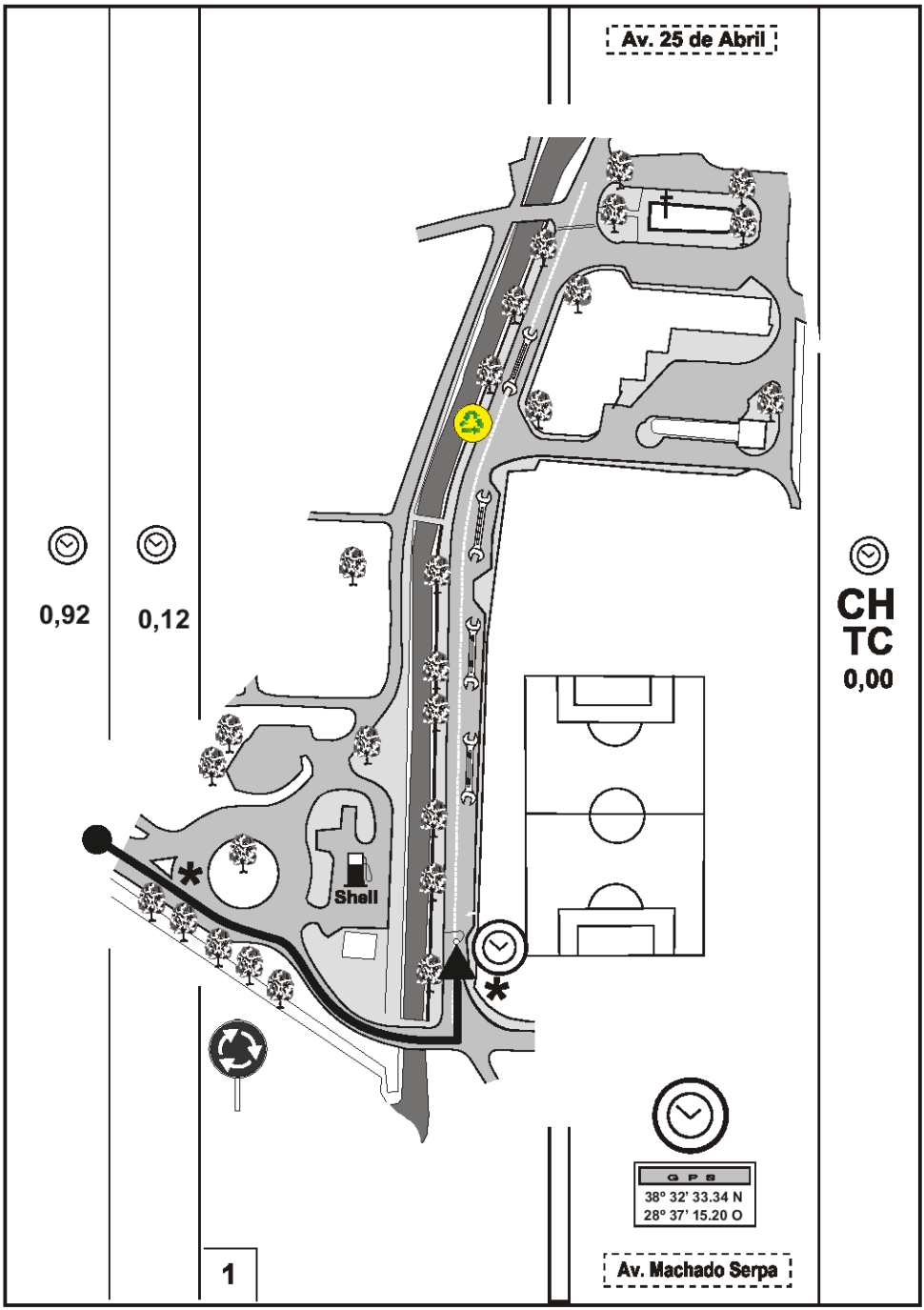

Etapa / Leg 1	CH / TC 1E	Assistência - Entrada / Service - In	Distância / Distance 0,00 km	Média / Aver. 0,00 km/h	Pag. 19
Secção / Section 2	CH / TC 1F	Assistência - Saída / Service - Out	Tempo / Time Allowed 0 h 15 m		

ASSISTÊNCIA / SERVICE B

TIPO / TYPE II

HORTA

BOMBEIROS FIRE

ATÉ ASSISTÊNCIA D / TO SERVICE D

Distância / Distance	Ligação / Road Sect.	PE / SS	Total
Km	53,40	42,75	96,15
Litros / Fuel Litre			
Pneus / Tyres			

Sua Hora de Entrada / Your Due Time In

Sua Hora de Saída / Your Due Time Out

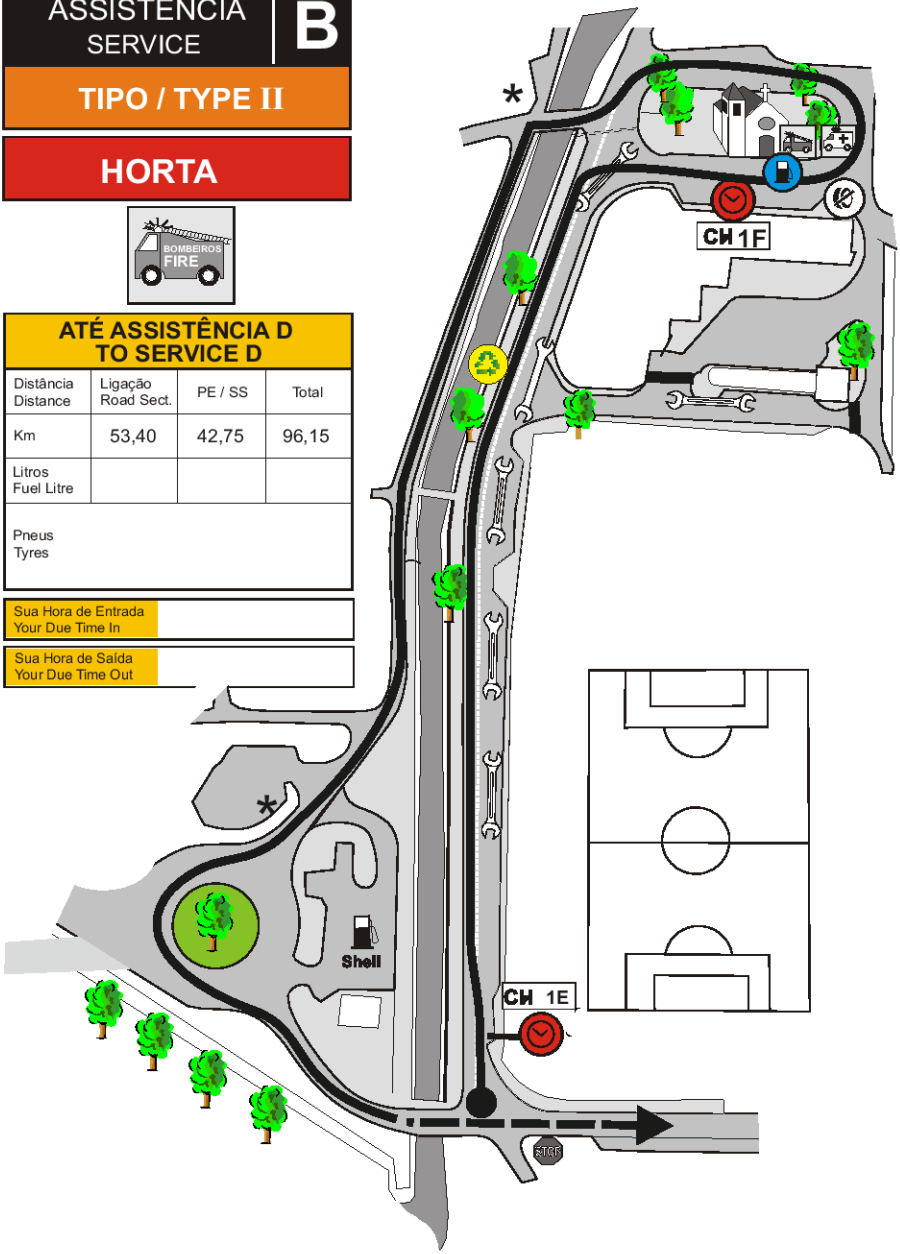

Pag.	CH TC			Distância / Distance	Média / Aver.	Etapa Leg
20	CH TC	1F	Assistência - Saida Service - Out	16,49 km	34,12km/h	1
	CH TC	1G	Caldeira	Tempo Time Allowed 0 h 29 m		Secção 2

DISTANC. TOTAL	DISTANC. PAR.	DIRECÇÃO / DIRECTION	INFORMAÇÃO / INFORMATION	DISTÂNCIA REGRESSIVA DISTANCE TO GO
0,00	0,00		Av. Machado Serpa GPS 38° 32' 36.01 N 28° 37' 25.12 O	CH TC 16,49
* 0.19	* 0.19			* 16.30
* 0.43	* 0.24	1	PRAIA ALMOXARIFE Campismo Espalamaca Piscina ER 1-1ª	* 16.06
* 3.39	* 2.96		ER 1-1ª Caldeira Praia de Almoxarife Horta Campismo	* 13.17
* 3.46	* 0,07	2	CALDEIRA PARQUE CAMPISMO PRAIA ALMOXARIFE	* 13.11

Etapa / Leg 1	CH TC 1F	Assistência - Saida / Service - Out	Distância / Distance 16,49 km	Média / Aver. 34,12km/h	Pag. 21
Secção 2	CH TC 1G	Caldeira	Tempo / Time Allowed 0 h 29 m		

DISTANC. TOTAL	DISTANC. PAR.	DIRECÇÃO / DIRECTION	INFORMAÇÃO / INFORMATION	DISTÂNCIA REGRESSIVA / DISTANCE TO GO
4.15	0,77	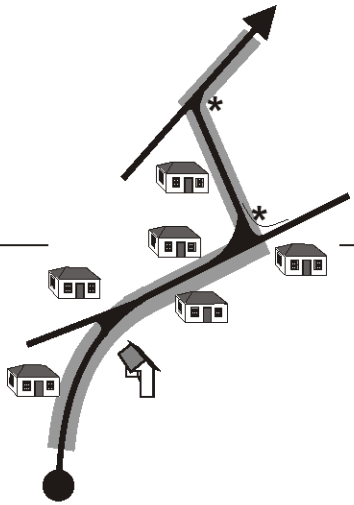	Caldeira Caldeira !!	12.34
4,22	0,07	1	ER 2-1ª	12.27
7,04	2,82	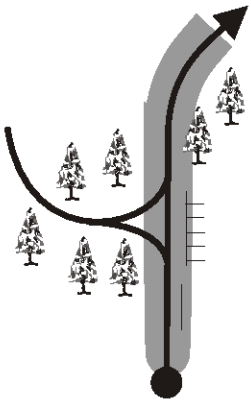 2	ER 1-2ª Caldeira Flamengos	9.45

Pag.	CH TC			Distância / Distance	Média / Aver.	Etapa Leg
22	CH TC 1F	Assistência - Saida Service - Out		16,49 km	34,12km/h	1
	CH TC 1G	Caldeira		Tempo Time Allowed	0 h 29 m	Secção 2

DISTANC. TOTAL	DISTANC. PAR.	DIRECÇÃO / DIRECTION	INFORMAÇÃO / INFORMATION	DISTÂNCIA REGRESSIVA DISTANCE TO GO
7,62	0,58	 1	ER 1-2ª reserva natural Caldeira do Faial ER 2-2ª	8.87
10,43	2,81	2	ER 2-2ª reserva natural Caldeira do Faial	6,06
14,31	3,88	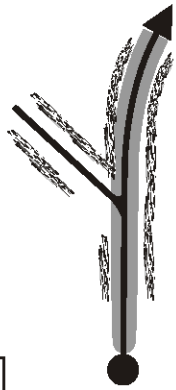 3	ER 2-2ª SERRA DA FETEIRA	2,18

Etapa / Leg 1	CH / TC 1F	Assistência - Saida / Service - Out	Distância / Distance 16,49 km	Média / Aver. 34,12km/h	Pag. 23
Secção 2	TC 1G	Caldeira	Tempo / Time Allowed 0 h 29 m		

DISTANC. TOTAL	DISTANC. PAR.	DIRECÇÃO / DIRECTION	INFORMAÇÃO / INFORMATION	DISTÂNCIA REGRESSIVA / DISTANCE TO GO
16,16	1,85	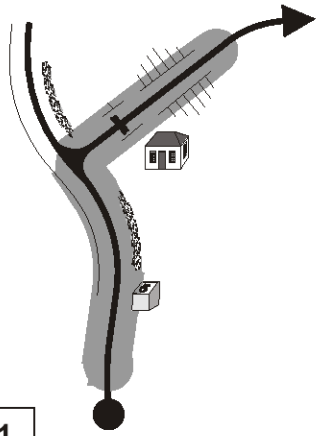 1	ER 2-2ª !! SRAP Serviços Florestais Cabouco Velho EF Cabouco	0,33
16,49	0,33	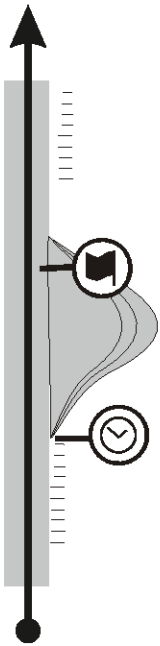 2	EF Cabouco GPS 38º 35' 09.47 N 28º 41' 55.26 O	CH / TC 0,00

Pag.	CH TC			Distância / Distance	Média / Aver.	Etapa Leg
24	CH TC 1F	Assistência - Saida Service - Out		16,49 km	34,12km/h	1
	CH TC 1G	Caldeira	Tempo Time Allowed	0 h 29 m		Secção 2

Etapa / Leg	1	PE / SS	2	Caldeira / Canada Larga 1	Distância / Distance 20,85 km	Média / Aver. 31,28km/h	Pag. 25
Secção	2	CH / TC	2A	Caminho Goulart	Tempo / Time Allowed	0 h 40m	

PROVA ESPECIAL / SPECIAL STAGE
LIGAÇÃO / LIAISON
SAÍDA DE EMERGÊNCIA / EMERGENCY EXIT
PERCURSO ALTERNATIVO / ALTERNATIVE ROAD

CALDEIRA / CANADA LARGA

2

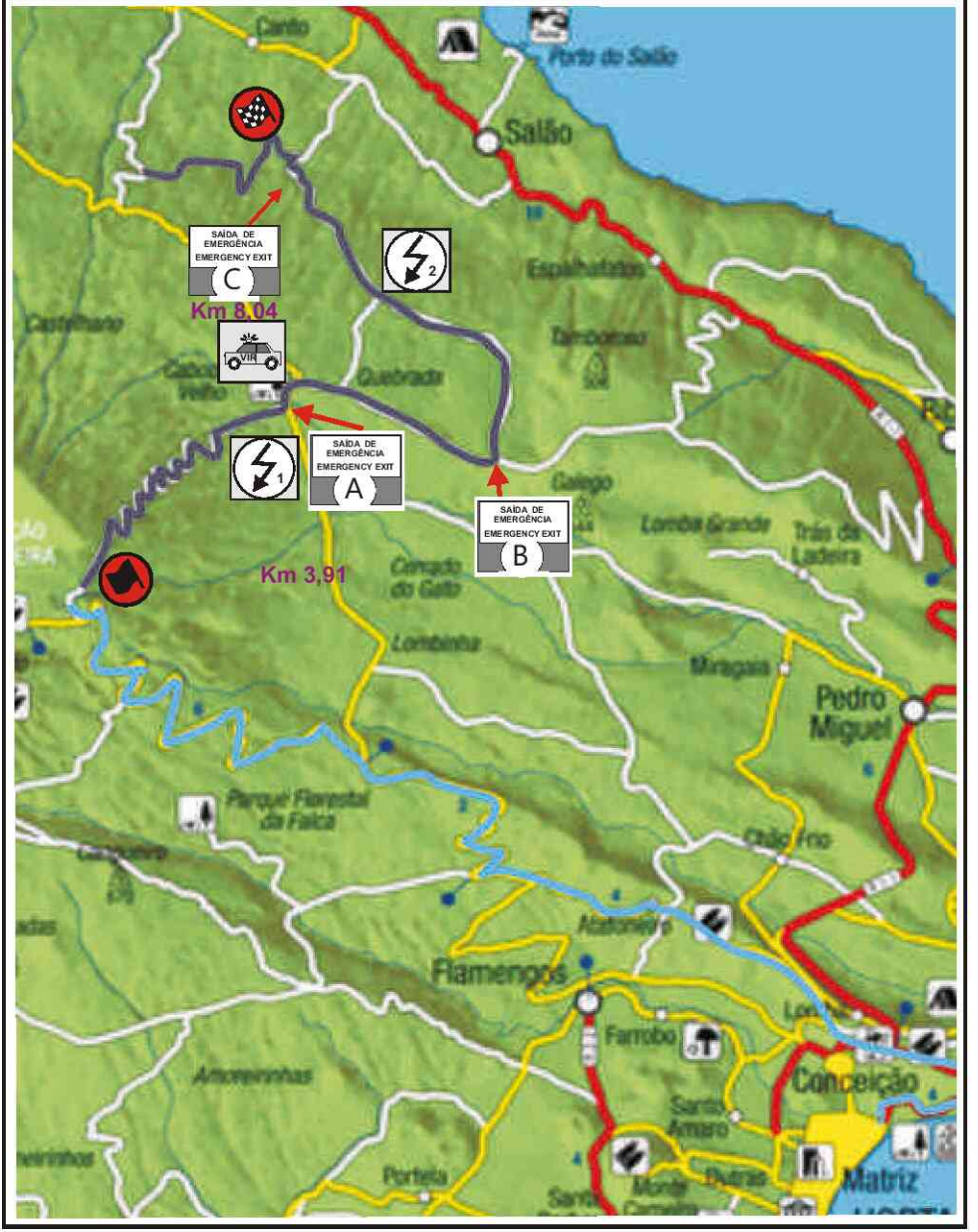

NOTAS / NOTES

Etapa / Leg 1	PE / SS 2	Caldeira / Canada Larga 1	Distância / Distance 20,85 km	Média / Aver. 31,28km/h	Pag. 26
Secção 2	CH / TC 2A	Caminho Goulart	Tempo / Time Allowed 0 h 40m		

PROVA ESPECIAL / SPECIAL STAGE	2	CALDEIRA / CANADA LARGA 12,71Km

DISTANC. TOTAL	DISTANC. PAR.	DIRECÇÃO / DIRECTION	INFORMAÇÃO / INFORMATION	DISTÂNCIA REGRESSIVA / DISTANCE TO GO
0,00	0,00	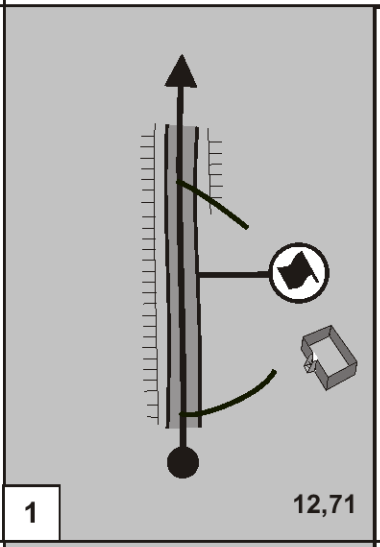	EF Cabouco EF Cabouco	CH TC 20,85
0,01	0,01	TERRA GRAVEL 2 12,70	EF Cabouco	20,84
3,41	3,40	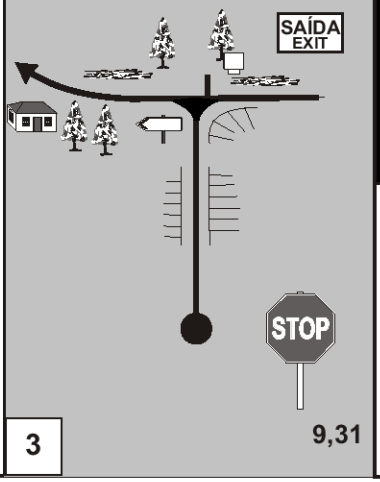	EF Cabouco 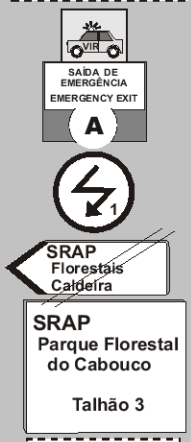 ER 2-2ª	17,44

Pag.	PE SS	2	Caldeira / Canada Larga 1	Distância / Distance	Média / Aver.	Etapa Leg	1
27	CH TC	2A	Caminho Goulart	Tempo Time Allowed	0 h 40m	Secção	2

2

DISTANC. TOTAL	DISTANC. PAR.	DIRECÇÃO / DIRECTION	INFORMAÇÃO / INFORMATION ER 2-2ª	DISTÂNCIA REGRESSIVA DISTANCE TO GO
* 3,66	* 0,25	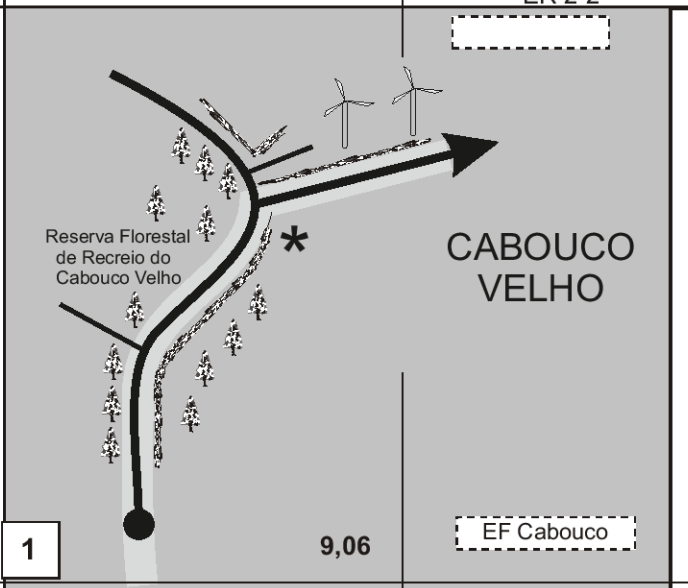	CABOUCO VELHO EF Cabouco	* 17,19
4,06	0,40	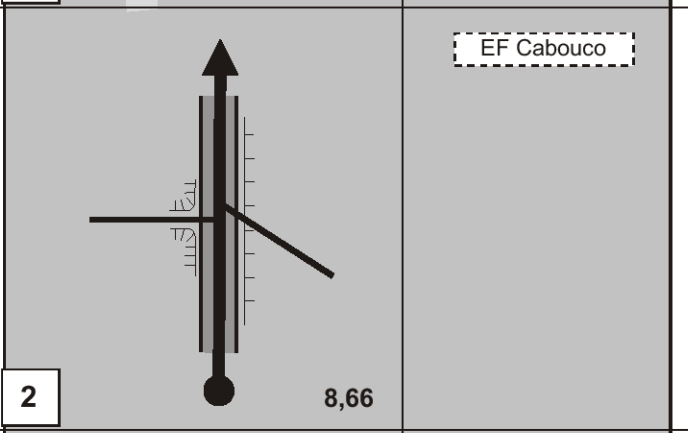	EF Cabouco	16,79
5,56	1,50	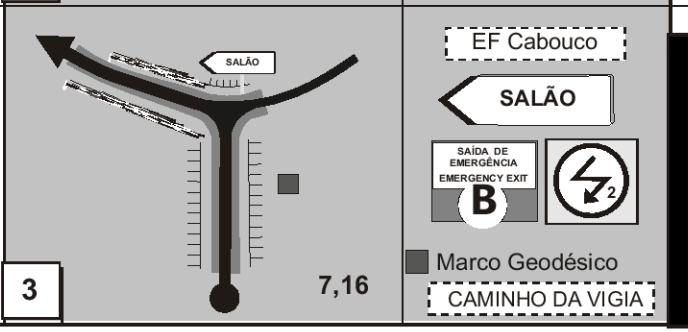	EF Cabouco SALÃO SAÍDA DE EMERGÊNCIA EMERGENCY EXIT B 2 Marco Geodésico CAMINHO DA VIGIA	15,29

Etapa / Leg 1	PE / SS 2	Caldeira / Canada Larga 1	Distância / Distance 20,85 km	Média / Aver. 31,28km/h	Pag. 28
Secção 2	CH / TC 2A	Caminho Goulart	Tempo / Time Allowed 0 h 40m		

DISTANC. TOTAL	DISTANC. PAR.	DIRECÇÃO / DIRECTION	INFORMAÇÃO / INFORMATION	DISTÂNCIA REGRESSIVA / DISTANCE TO GO
7,66	2,10	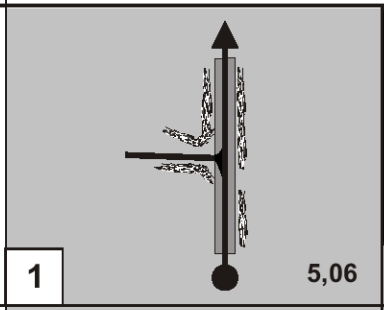	CAMINHO DA VIGIA	13,19
9,26	1,60	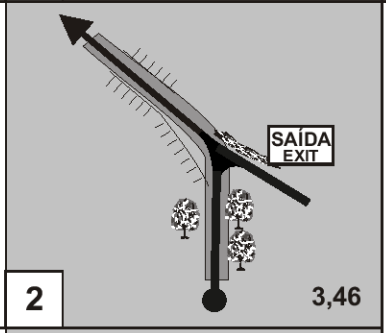	CAMINHO DA VIGIA	11,59
9,86	0,60	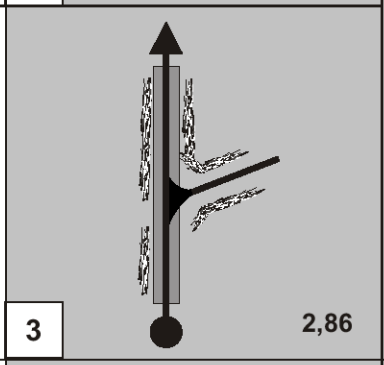		10,99
10,96	1,10	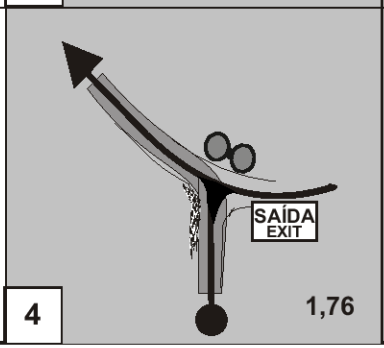		9,89

2

Pag. 29	PE SS 2	Caldeira / Canada Larga 1	Distância / Distance 20,85 km	Média / Aver. 31,28km/h	Etapa Leg 1
	CH TC 2A	Caminho Goulart	Tempo Time Allowed 0 h 40m		Secção 2

2

DISTANC. TOTAL	DISTANC. PAR.	DIRECÇÃO / DIRECTION	INFORMAÇÃO / INFORMATION	DISTÂNCIA REGRESSIVA DISTANCE TO GO
11,16	0,20	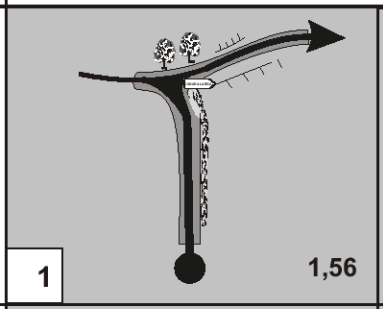	Canada Larga CANADA LARGA	9,69
11,86	0,70	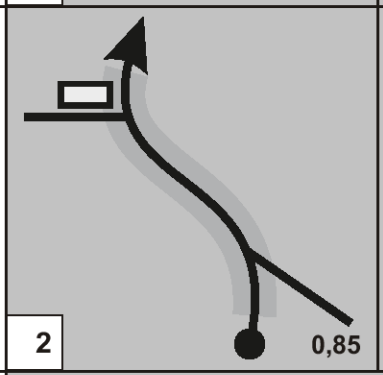	Canada Larga	8,99
12,71	0,85	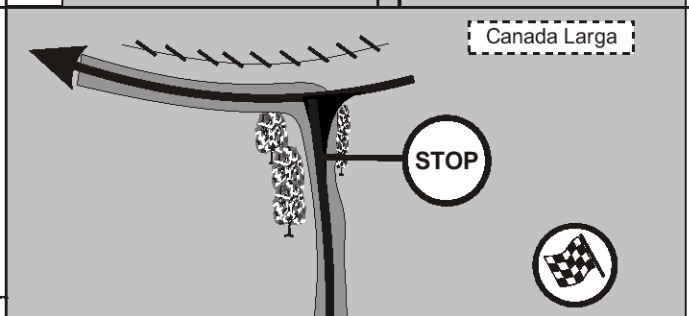	Canada Larga	8,14
12,84	0,13	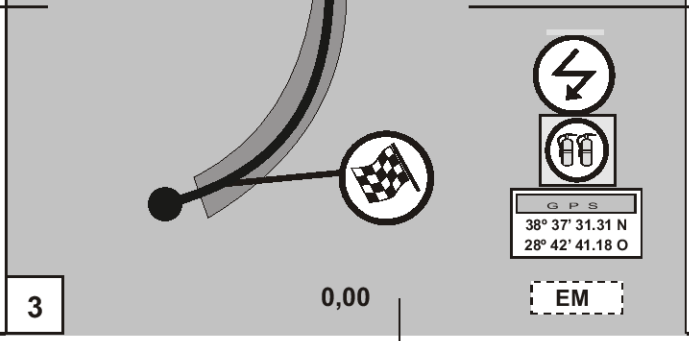		STOP CH TC 8,01

FINAL DA PROVA ESPECIAL
2

STOP
STOP
STOP

Pag.	PE SS	2	Caldeira / Canada Larga 1	Distância / Distance	Média / Aver.	Etapa Leg	1
31	CH TC	2A	Caminho Goulart	Tempo Time Allowed	0 h 40m	Secção	2

DISTANC. TOTAL	DISTANC. PAR.	DIRECÇÃO / DIRECTION	INFORMAÇÃO / INFORMATION	DISTÂNCIA REGRESSIVA DISTANCE TO GO
13,16	0,32	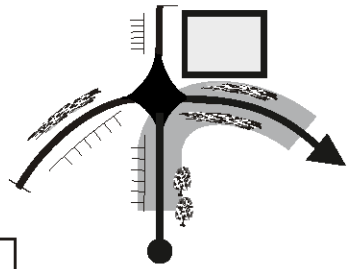 1	ER Nº 2 - 2ª 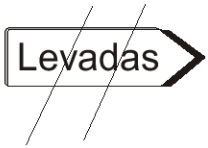	7,69
14,00	0,84	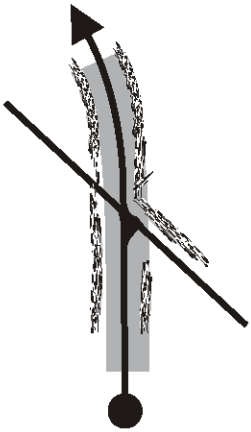 2	ER Nº 2 - 2ª ER Nº 1 - 1ª	6,85
14,80	0,80	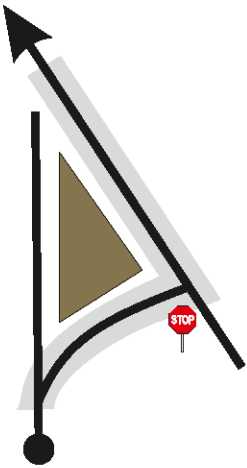 4	ER Nº 1 - 1ª	6,05

Etapa / Leg 1	PE / SS 2	Caldeira / Canada Larga 1	Distância / Distance 20,85 km	Média / Aver. 31,28km/h	Pag.
Secção 2	CH / TC 2A	Caminho Goulart	Tempo / Time Allowed 0 h 40m		32

DISTANC. TOTAL	DISTANC. PAR.	DIRECÇÃO / DIRECTION	INFORMAÇÃO / INFORMATION	DISTÂNCIA REGRESSIVA / DISTANCE TO GO
19,82	5,02	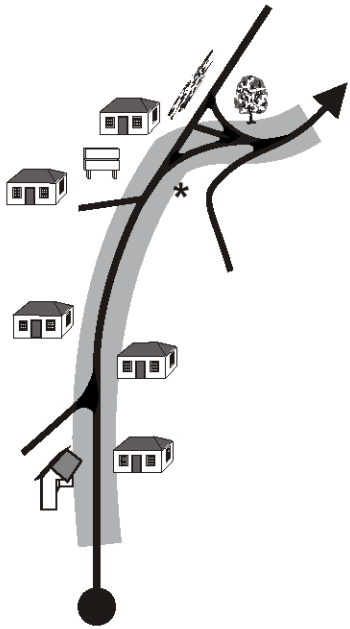 1	ER 1-1ª Vulcão Praia da Fajã FAJÃ RAMAL DA PRAIA	1,03
20,85	1,03	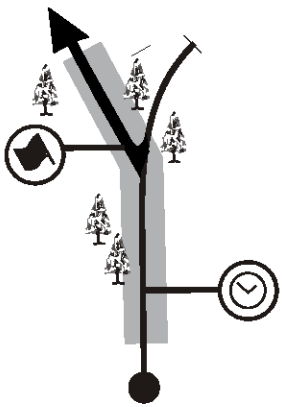 2	ER 2-1ª GPS 38º 35' 59.41 N 28º 46' 30.28 O VIR CM Goulart	CH TC 0,00

Pag. 33	PE SS 2	Caldeira / Canada Larga 1	Distância / Distance 20,85 km	Média / Aver. 31,28km/h	Etapa Leg 1
	CH TC 2A	Caminho Goulart	Tempo Time Allowed	0 h 40m	Secção 2

PROVA ESPECIAL / SPECIAL STAGE
LIGAÇÃO / LIAISON
SAÍDA DE EMERGÊNCIA / EMERGENCY EXIT
PERCURSO ALTERNATIVO / ALTERNATIVE ROAD

CAMINHO GOULART / TRUPES

C

NOTAS / NOTES

PROVA ESPECIAL / SPECIAL STAGE	3	CAMINHO GOULART / TRUPES 1 6,400 Km

DISTANC. TOTAL	DISTANC. PAR.	DIRECÇÃO / DIRECTION	INFORMAÇÃO / INFORMATION	DISTÂNCIA REGRESSIVA / DISTANCE TO GO
0,00	0,00	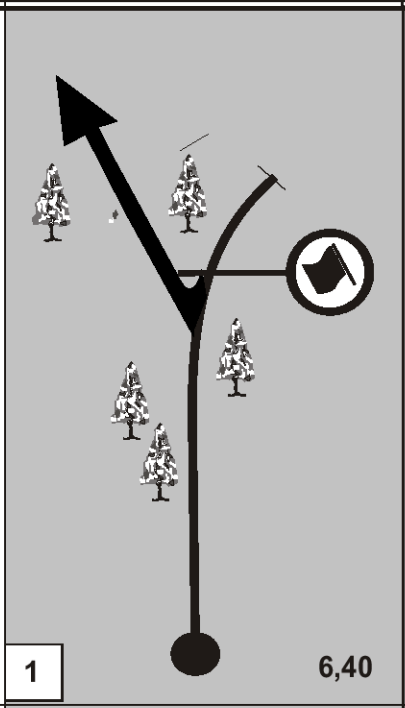	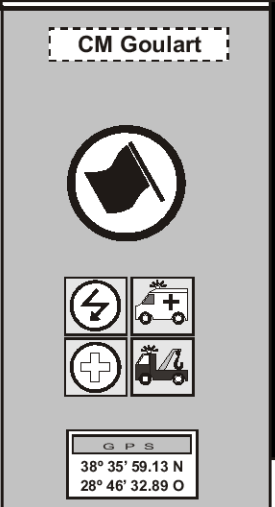	CH TC 30,14
1,23	1,23	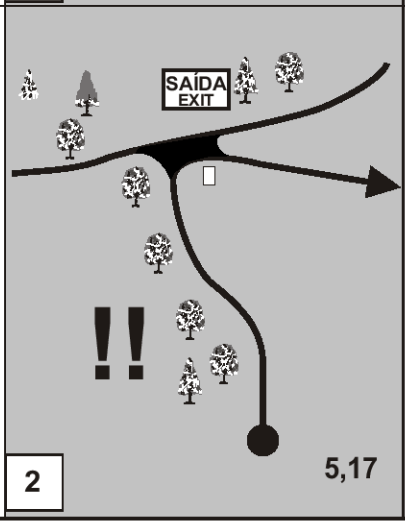	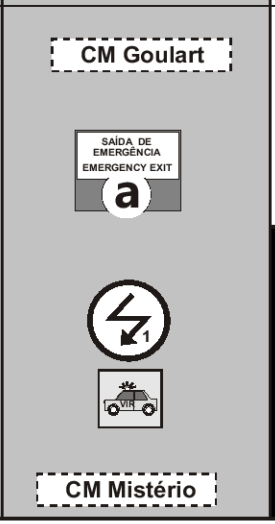	28,91

PE SS	3	Caminho Goulart/Trupes 1	Distância / Distance 30,14km	Média / Aver. 28,26km/h	Etapa Leg 1
CH TC	3A	Caldeira	Tempo Time Allowed 1 h 00 m		Secção 2

DISTANC. TOTAL	DISTANC. PAR.	DIRECÇÃO / DIRECTION	INFORMAÇÃO / INFORMATION	DISTÂNCIA REGRESSIVA DISTANCE TO GO
1,48	0,25	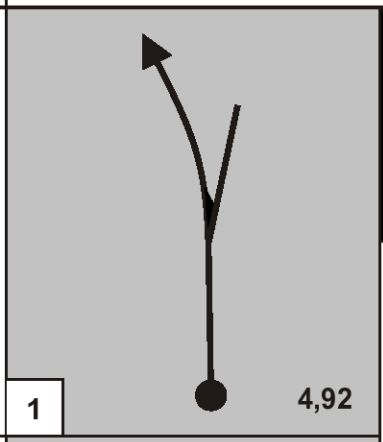	CM Mistério CR Cabeço Verde	28,66
1,72	0,24	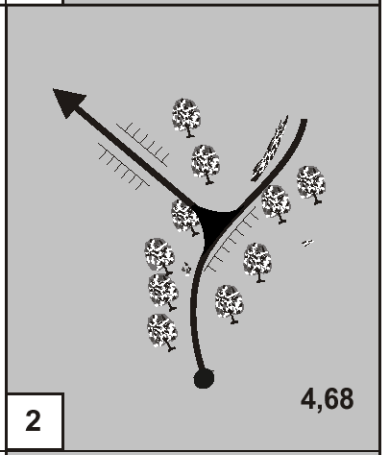	CR Cabeço Verde	28,42
1,90	0,18	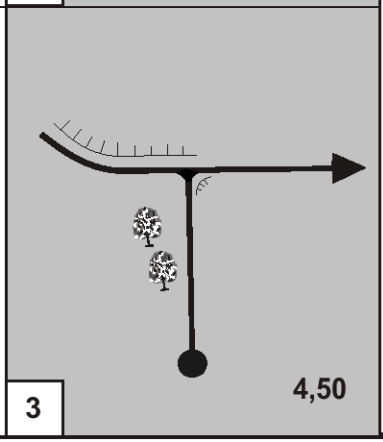	CR Cabeço Verde	28,24

Etapa / Leg 1	PE / SS 3	Caminho Goulart/Trupes 1	Distância / Distance 30,14km	Média / Aver. 28,26km/h	Pag. 37
Secção 2	CH / TC 3A	Caldeira	Tempo / Time Allowed 1 h 00 m		

DISTANC. TOTAL	DISTANC. PAR.	DIRECÇÃO / DIRECTION	INFORMAÇÃO / INFORMATION	DISTÂNCIA REGRESSIVA / DISTANCE TO GO
2,39	0,49	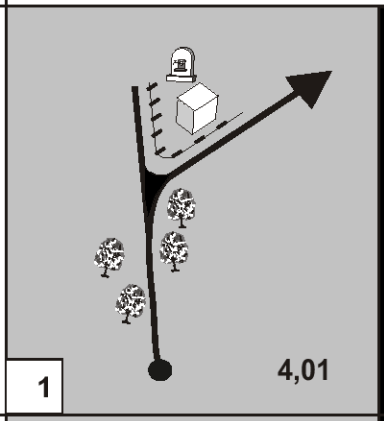	CR Cabeço Verde Fonte dos Namorados	27,75
3,28	0,89	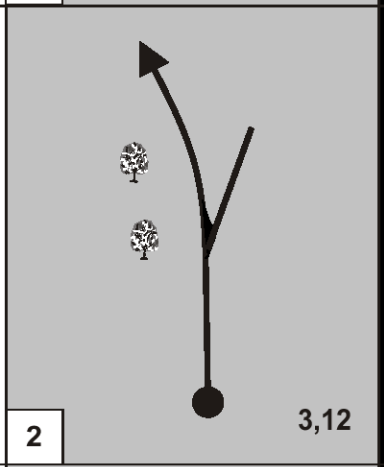	CR Cabeço Verde	26,86
3,70	0,42	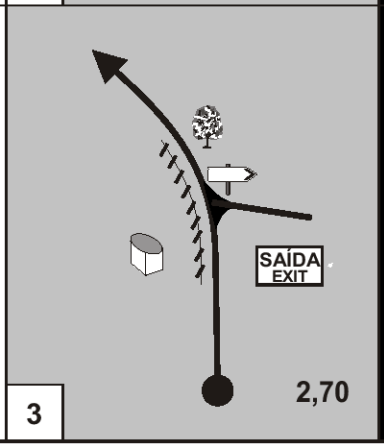	CR Cabeço Verde 	26,44

3

Pag.	PE SS			Distância / Distance	Média / Aver.	Etapa Leg
38	3	Caminho Goulart/Trupes 1		30,14km	28,26km/h	1
	CH TC	3A	Caldeira	Tempo Time Allowed 1 h 00 m		Secção 2

DISTANC. TOTAL	DISTANC. PAR.	DIRECÇÃO / DIRECTION	INFORMAÇÃO / INFORMATION	DISTÂNCIA REGRESSIVA DISTANCE TO GO
5,25	1,55	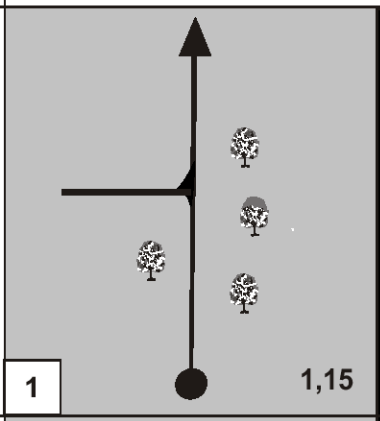	CR Cabeço Verde	24,89
6,32	1,07	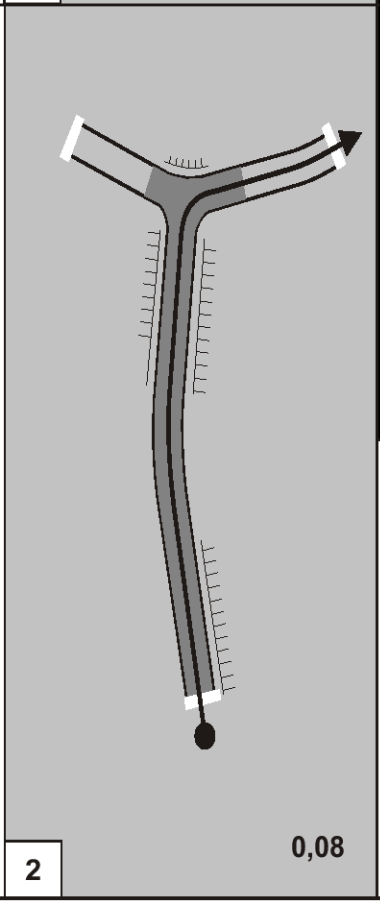	CR Cabeço Verde	23,82

3

Etapa / Leg 1	PE / SS 3	Caminho Goulart/Trupes 1	Distância / Distance 30,14km	Média / Aver. 28,26km/h	Pag. 39
Secção 2	CH / TC 3A	Caldeira	Tempo / Time Allowed 1 h 00 m		

DISTANC. TOTAL	DISTANC. PAR.	DIRECÇÃO / DIRECTION	INFORMAÇÃO / INFORMATION	DISTÂNCIA REGRESSIVA / DISTANCE TO GO
6,40	0,08			23,74
6,61	0,21			CH TC 23,53

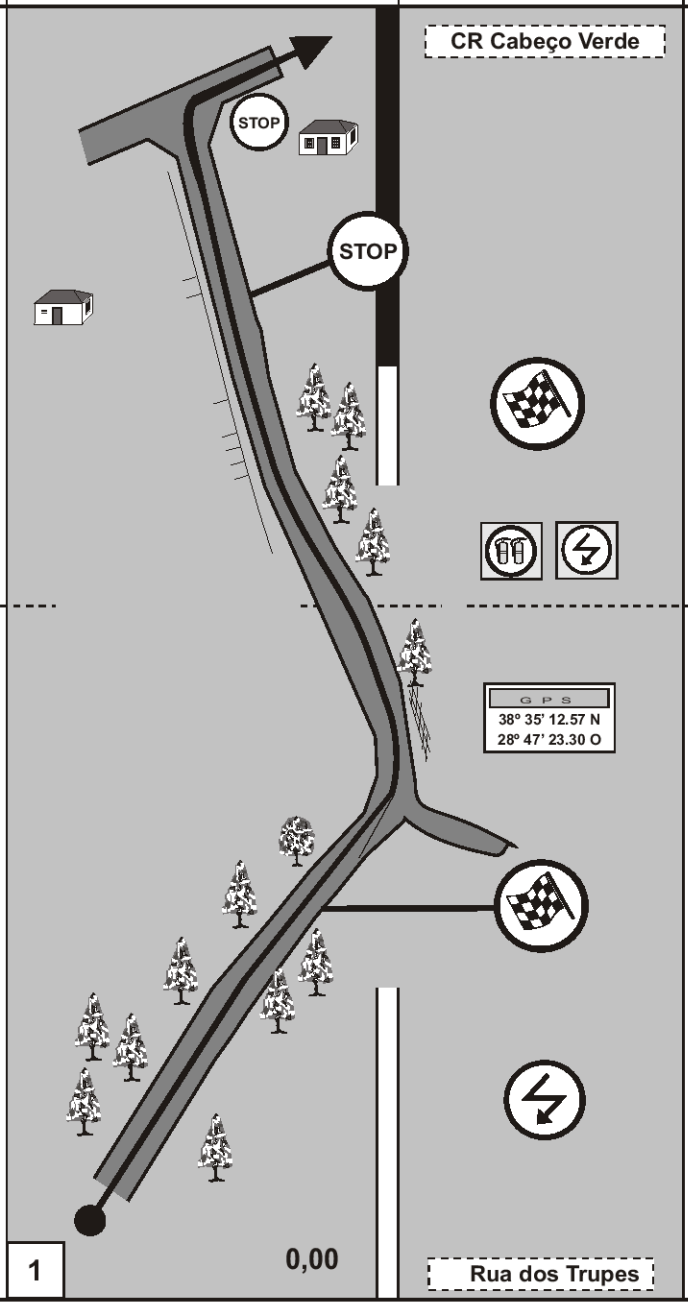

3

FINAL DA PROVA ESPECIAL
3


STOP
STOP
STOP

Etapa / Leg 1	PE / SS 3	Caminho Goulart/Trupes 1	Distância / Distance 30,14km	Média / Aver. 28,26km/h	Pag. 41
Secção 2	CH / TC 3A	Caldeira	Tempo / Time Allowed	1 h 00 m	

DISTANC. TOTAL	DISTANC. PAR.	DIRECÇÃO / DIRECTION	INFORMAÇÃO / INFORMATION	DISTÂNCIA REGRESSIVA / DISTANCE TO GO
6,80	0,02	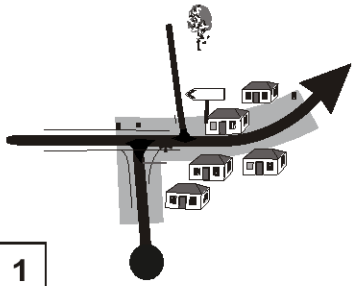 1	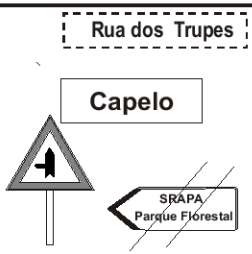	23,51
6,90	0,27	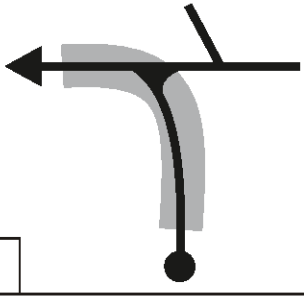 2		23,24
8,50	1,60	 3	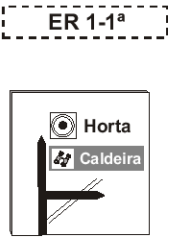	21,64
10,62	2,12	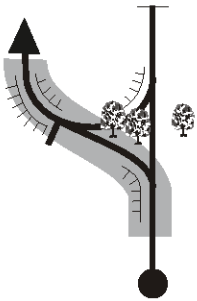 4	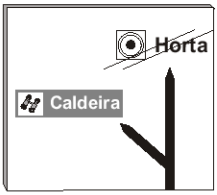	19,52

Pag.	PE SS 3	Caminho Goulart/Trupes 1	Distância / Distance	Média / Aver.	Etapa Leg 1
42	CH TC 3A	Caldeira	Tempo Time Allowed 1 h 00 m		Secção 2

DISTANC. TOTAL	DISTANC. PAR.	DIRECÇÃO / DIRECTION	INFORMAÇÃO / INFORMATION	DISTÂNCIA REGRESSIVA DISTANCE TO GO
21,27	10,65	 1	ER 1-2ª reserva natural Caldeira do Faial Largo Jaime Melo ER 2-2ª	8,87
24,08	2,81	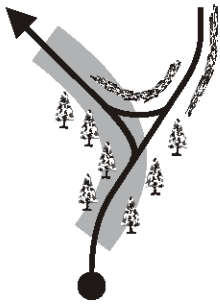 2	ER 2-2ª reserva natural Caldeira do Faial	6,06
27,96	3,88	3	ER 2-2ª SERRA DA FETEIRA	2,18

Etapa / Leg 1	PE / SS 3	Caminho Goulart/Trupes 1	Distância / Distance 30,14km	Média / Aver. 28,26km/h	Pag. 43
Secção 2	CH / TC 3A	Caldeira	Tempo / Time Allowed 1 h 00 m		

DISTANC. TOTAL	DISTANC. PAR.	DIRECÇÃO / DIRECTION	INFORMAÇÃO / INFORMATION	DISTÂNCIA REGRESSIVA / DISTANCE TO GO
29,81	1,85	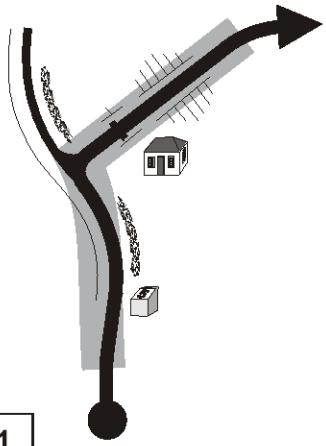 1	ER 2-2ª SRAP Serviços Florestais Cabouco Velho CF Cabouco	0,33
30,14	0,33	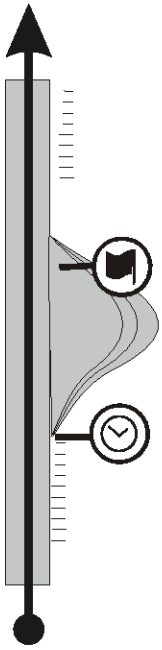 2	CF Cabouco Alto do Cabouco GPS 38º 35' 09.47 N 28º 41' 55.26 O	CH / TC 0,00

CONTROLO HORÁRIO
4

PARTIDA DA PROVA ESPECIAL
4

Etapa / Leg		PE / SS			Distância / Distance	Média / Aver.	Pag.
	1		4	Caldeira / Canada Larga 2	20,85 km	31,28 km/h	45
Secção	2	CH / TC	4A	Caminho Goulart	Tempo / Time Allowed	0 h 40 m	

PROVA ESPECIAL / SPECIAL STAGE
LIGAÇÃO / LIAISON
SAÍDA DE EMERGÊNCIA / EMERGENCY EXIT
PERCURSO ALTERNATIVO / ALTERNATIVE ROAD

CALDEIRA / CANADA LARGA

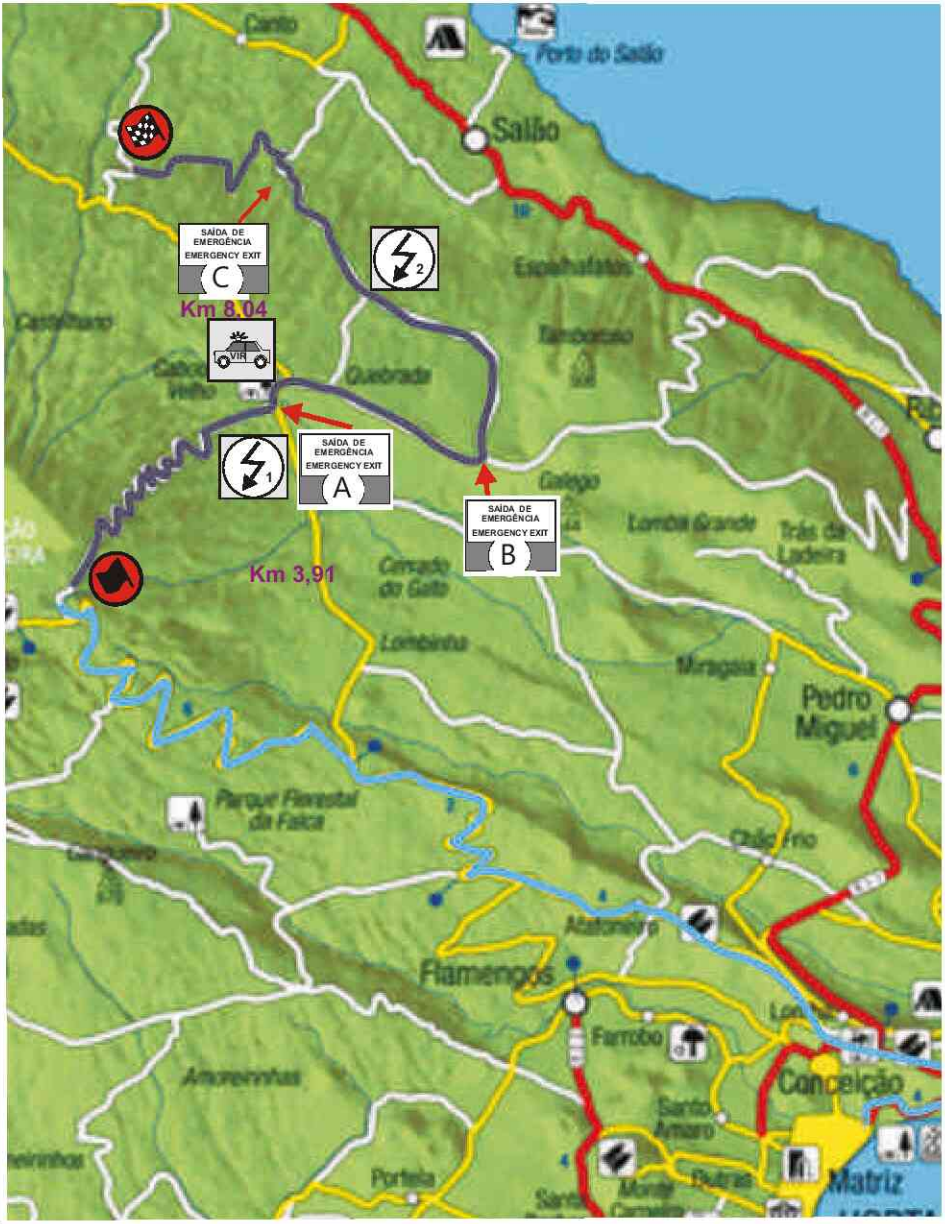

NOTAS / NOTES

Etapa Leg 1	PE SS 4	Caldeira / Canada Larga 2	Distância / Distance 20,85 km	Média / Aver. 31,28 km/h	Pag. 46
Secção 2	CH TC 4A	Caminho Goulart	Tempo Time Allowed 0 h 40 m		

PROVA ESPECIAL SPECIAL STAGE	4	CALDEIRA / CANADA LARGA 12,71Km

DISTANC. TOTAL	DISTANC. PAR.	DIRECÇÃO / DIRECTION	INFORMAÇÃO / INFORMATION	DISTÂNCIA REGRESSIVA DISTANCE TO GO
0,00	0,00	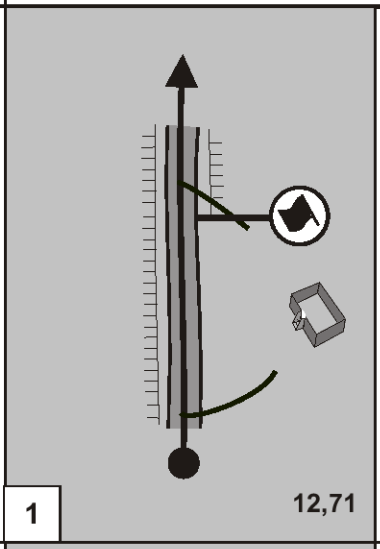	EF Cabouco	CH TC 20,85
0,01	0,01	TERRA GRAVEL	EF Cabouco	20,84
3,41	3,40	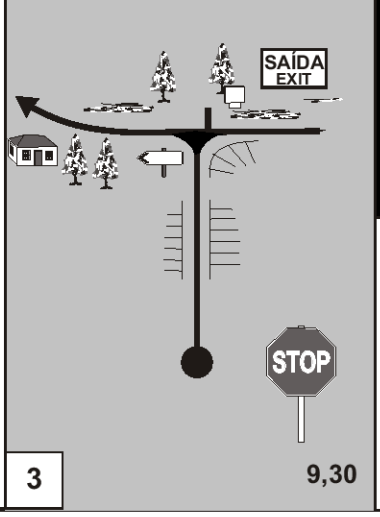	EF Cabouco 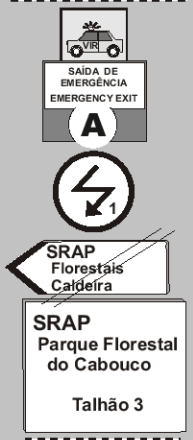	17,44

4

Pag.	PE SS 4	Caldeira / Canada Larga 2	Distância / Distance	Média / Aver.	Etapa Leg 1
47	CH TC 4A	Caminho Goulart	Tempo Time Allowed	0 h 40 m	Secção 2

DISTANC. TOTAL	DISTANC. PAR.	DIRECÇÃO / DIRECTION	INFORMAÇÃO / INFORMATION	DISTÂNCIA REGRESSIVA DISTANCE TO GO
3,66	0,25	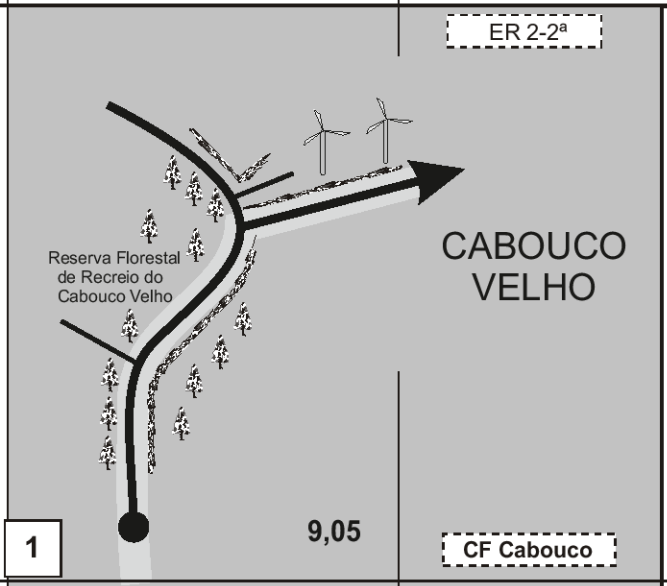	ER 2-2ª CABOUCO VELHO CF Cabouco	17,19
4,06	0,40	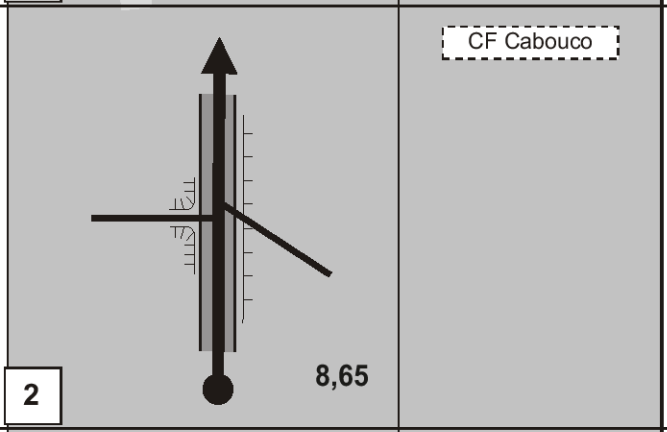	CF Cabouco	16,79
5,56	1,50	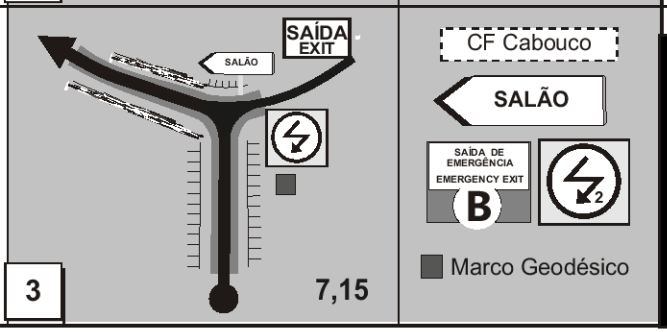	CF Cabouco SALÃO SAÍDA DE EMERGÊNCIA EMERGENCY EXIT B Marco Geodésico	15,29

4

Etapa / Leg 1	PE / SS 4	Caldeira / Canada Larga 2	Distância / Distance 20,85 km	Média / Aver. 31,28 km/h	Pag. 48
Secção 2	CH / TC 4A	Caminho Goulart	Tempo / Time Allowed 0 h 40 m		

DISTANC. TOTAL	DISTANC. PAR.	DIRECÇÃO / DIRECTION	INFORMAÇÃO / INFORMATION	DISTÂNCIA REGRESSIVA / DISTANCE TO GO
7,66	2,10	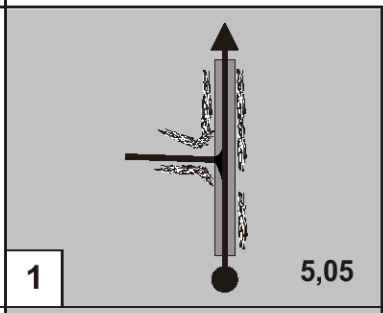		13,19
9,26	1,60	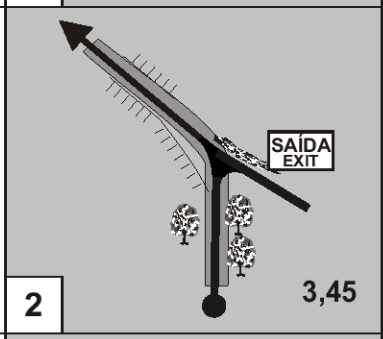	Caminho da Vigia	11,59
9,86	0,60	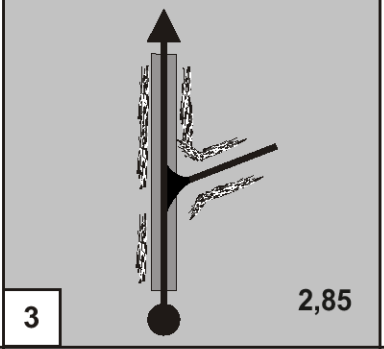	Caminho da Vigia	10,99
10,96	1,10	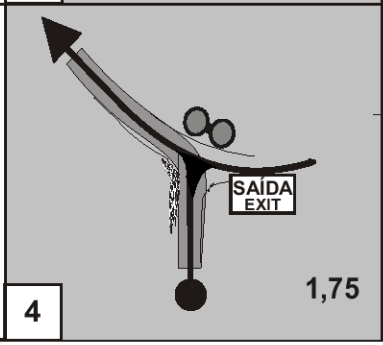	Caminho da Vigia	9,89

4

Pag. 49	PE SS 4	Caldeira / Canada Larga 2	Distância / Distance 20,85 km	Média / Aver. 31,28 km/h	Etapa Leg 1
	CH TC 4A	Caminho Goulart	Tempo Time Allowed 0 h 40 m		Secção 2

DISTANC. TOTAL	DISTANC. PAR.	DIRECÇÃO / DIRECTION	INFORMAÇÃO / INFORMATION	DISTÂNCIA REGRESSIVA DISTANCE TO GO
11,16	0,20	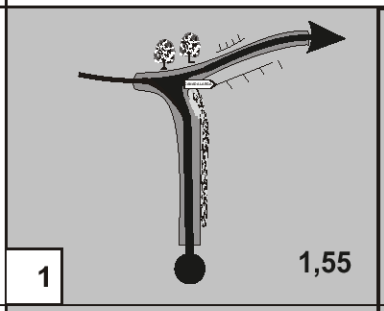	CANADA LARGA Canada Larga	9,69
11,86	0,70	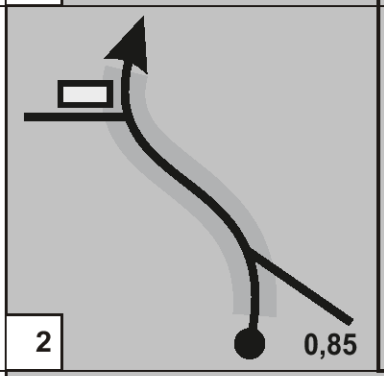	Canada Larga	8,99
12,71	0,85	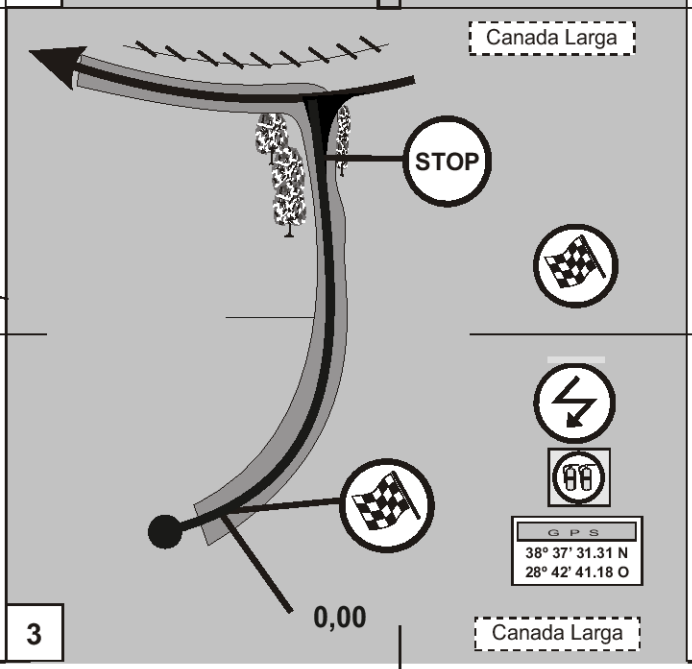		8,14
12,76	0,05			STOP CH TC 8,09

4

FINAL DA PROVA ESPECIAL
4

STOP
STOP
STOP

Pag.	PE SS		Distância / Distance	Média / Aver.	Etapa
51	4	Caldeira / Canada Larga 2	20,85 km	31,28 km/h	1
	CH TC	4A Caminho Goulart	Tempo Time Allowed	0 h 40 m	Secção 2

DISTANC. TOTAL	DISTANC. PAR.	DIRECÇÃO / DIRECTION	INFORMAÇÃO / INFORMATION	DISTÂNCIA REGRESSIVA DISTANCE TO GO
13,16	0,40	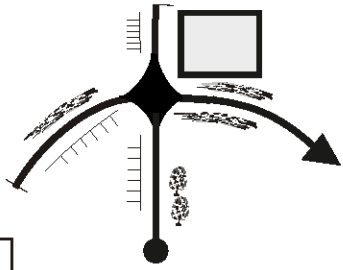 1	ER Nº 2 - 2ª 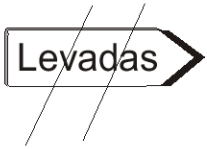	7,69
14,00	0,84	2	ER Nº 2 - 2ª	6,85
14,80	0,80	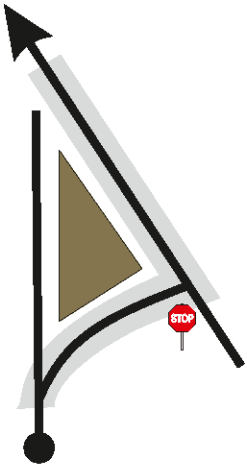 3	ER Nº 2 - 2ª ER Nº 1 - 1ª	6,05

Etapa / Leg 1	PE SS 4	Caldeira / Canada Larga 2	Distância / Distance 20,85 km	Média / Aver. 31,28 km/h	Pag.
Secção 2	CH TC 4A	Caminho Goulart	Tempo / Time Allowed 0 h 40 m		52

DISTANC. TOTAL	DISTANC. PAR.	DIRECÇÃO / DIRECTION	INFORMAÇÃO / INFORMATION	DISTÂNCIA REGRESSIVA / DISTANCE TO GO
* 19,82	* 5,02	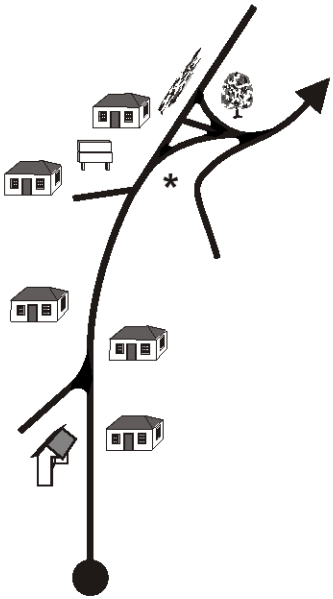 1	ER 1-1ª ER 3-2ª	* 1,03
20,85	1,03	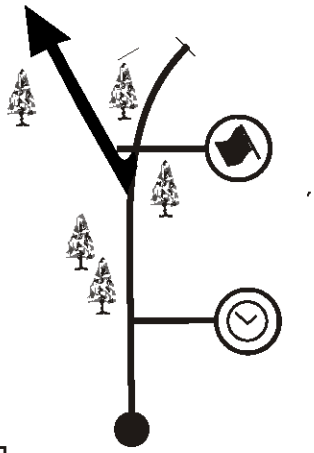 2	ER 3-2ª 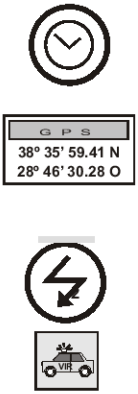 Caminho do Goulart	CH TC 0,00

CONTROLO HORÁRIO
5

PARTIDA DA PROVA ESPECIAL
5

Etapa Leg 1	PE SS 5	Caminho Goulart/Trupes 2	Distância / Distance 27,03km	Média / Aver. 39,56 km/h	Pag. 54
Secção 2	CH TC 5A	Assistência C - Entrada	Tempo Time Allowed	0 h 41m	

PROVA ESPECIAL / SPECIAL STAGE
LIGAÇÃO / LIAISON
SAÍDA DE EMERGÊNCIA / EMERGENCY EXIT
PERCURSO ALTERNATIVO / ALTERNATIVE ROAD

CAMINHO GOULART / TRUPES

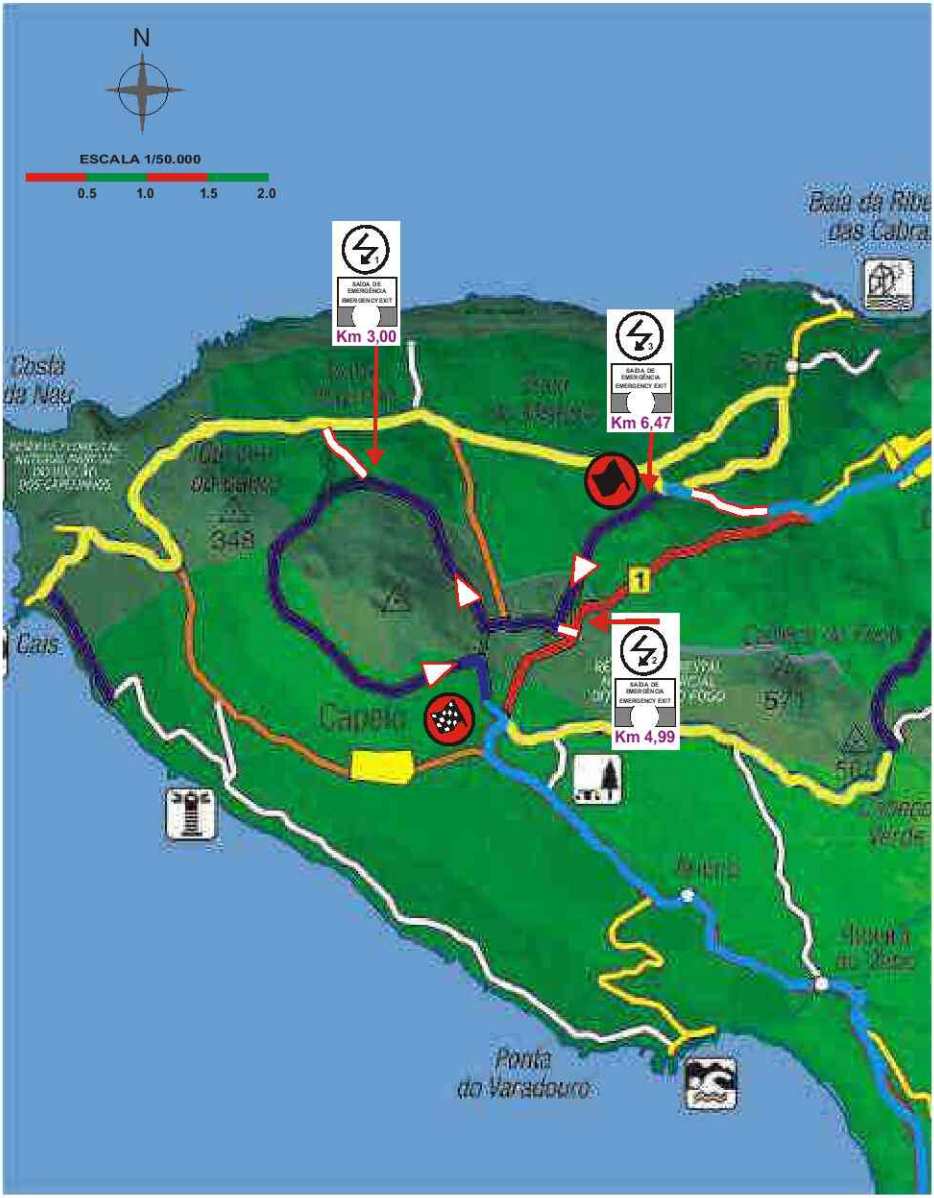

NOTAS / NOTES

PROVA ESPECIAL / SPECIAL STAGE 5 — CAMINHO GOULART / TRUPES 2

6,400 Km

DISTANC. TOTAL	DISTANC. PAR.	DIRECÇÃO / DIRECTION	INFORMAÇÃO / INFORMATION	DISTÂNCIA REGRESSIVA / DISTANCE TO GO
0,00	0,00		CM Goulart G P S 38° 35' 59.13 N 28° 46' 32.89 O	CH TC 27.55
1,23	1,23	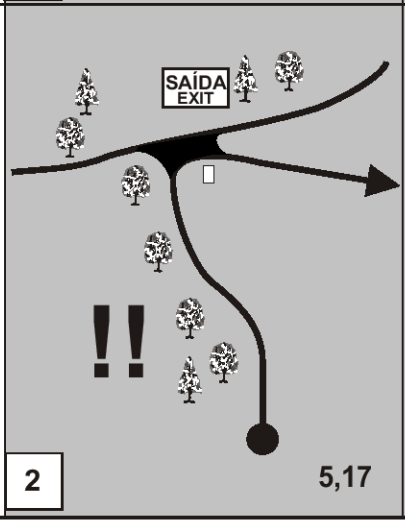	CM Goulart SAÍDA DE EMERGÊNCIA EMERGENCY EXIT a Caminho do Mistério	26.32

5

Pag. 56	PE SS 5	Caminho do Goulart /Trupes 2	Distância / Distance 27,55 km	Média / Aver. 40,32 km/h	Etapa Leg 1
	CH TC 5A	Assistência C - Entrada	Tempo Time Allowed 0 h 41m		Secção 2

DISTANC. TOTAL	DISTANC. PAR.	DIRECÇÃO / DIRECTION	INFORMAÇÃO / INFORMATION	DISTÂNCIA REGRESSIVA DISTANCE TO GO
1,48	0,25	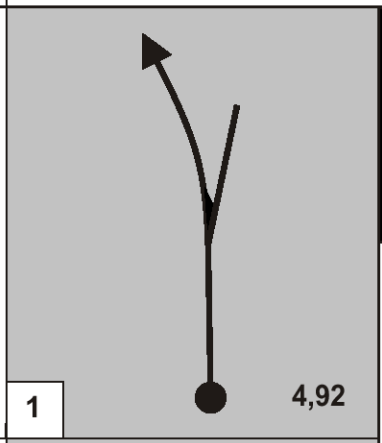	Caminho do Mistério CR Cabeço Verde	26.07
1,72	0,24	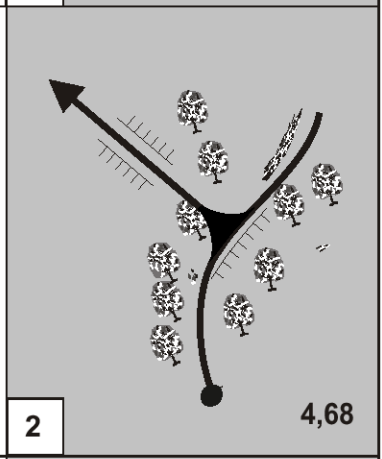	CR Cabeço Verde	25.83
1,90	0,18	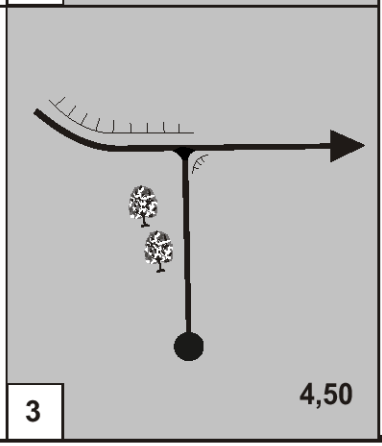	CR Cabeço Verde	25.65

Etapa / Leg 1	PE / SS 5	Caminho do Goulart /Trupes 2	Distância / Distance 27,55 km	Média / Aver. 40,32 km/h	Pag. 57
Secção 2	CH / TC 5A	Assistência C - Entrada	Tempo / Time Allowed 0 h 41m		

DISTANC. TOTAL	DISTANC. PAR.	DIRECÇÃO / DIRECTION	INFORMAÇÃO / INFORMATION	DISTÂNCIA REGRESSIVA / DISTANCE TO GO
2,39	0,49	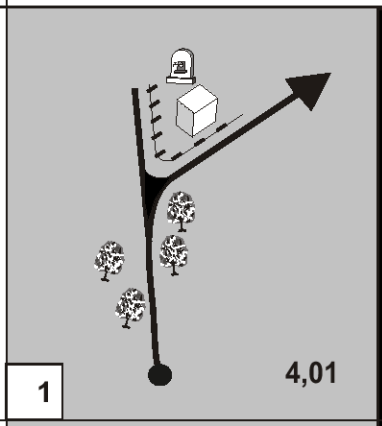	CR Cabeço Verde Fonte dos Namorados	25.16
3,28	0,89	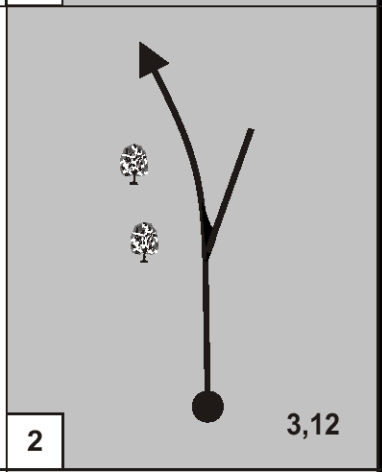	CR Cabeço Verde	24.27
3,70	0,42	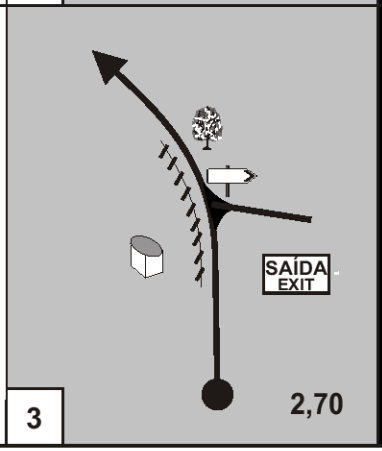	CR Cabeço Verde 	23.85

5

Pag.	PE SS	5	Caminho do Goulart /Trupes 2	Distância / Distance	Média / Aver.	Etapa Leg	1
58	CH TC	5A	Assistência C - Entrada	Tempo Time Allowed	0 h 41m	Secção	2

DISTANC. TOTAL	DISTANC. PAR.	DIRECÇÃO / DIRECTION	INFORMAÇÃO / INFORMATION	DISTÂNCIA REGRESSIVA DISTANCE TO GO
5,25	1,55	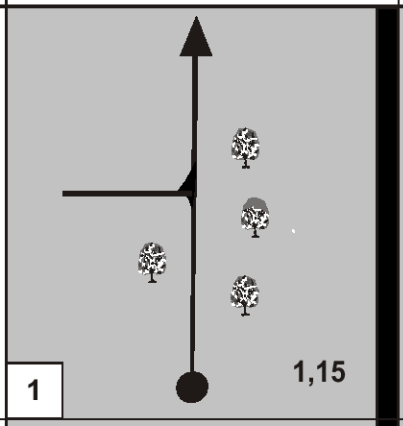	CR Cabeço Verde	22.30
6,32	1,07	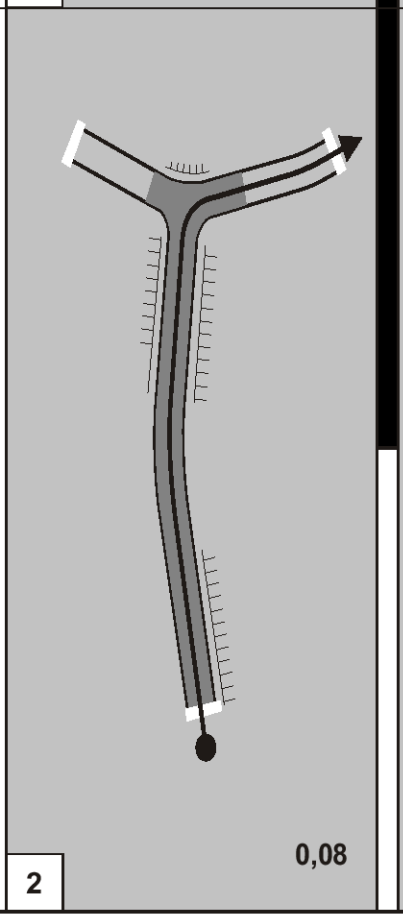	CR Cabeço Verde	21.23

Etapa / Leg 1	PE SS 5	Caminho do Goulart /Trupes 2	Distância / Distance 27,55 km	Média / Aver. 40,32 km/h	Pag. 59
Secção 2	CH TC 5A	Assistência C - Entrada	Tempo / Time Allowed 0 h 41m		

DISTANC. TOTAL	DISTANC. PAR.	DIRECÇÃO / DIRECTION	INFORMAÇÃO / INFORMATION	DISTÂNCIA REGRESSIVA / DISTANCE TO GO
6,40	0,08		CR Cabeço Verde	21.15
6,61	0,21			CH TC 20.94

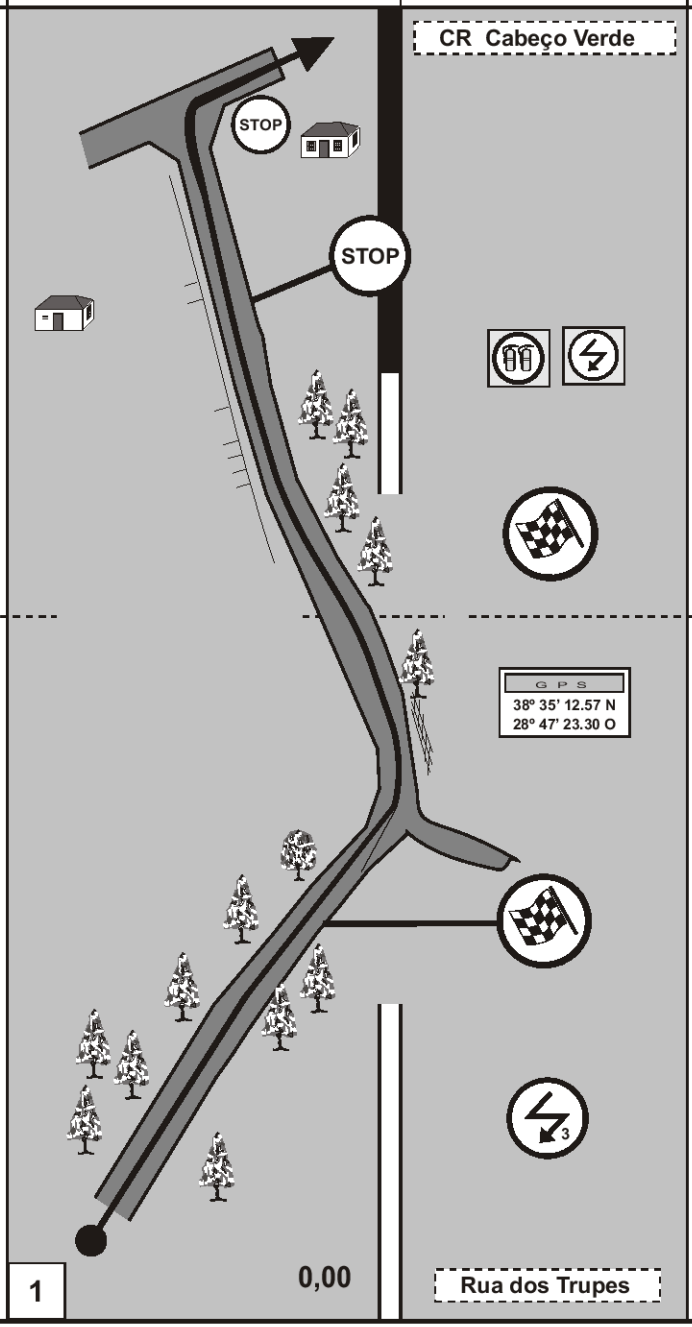

5

Pag.	PE SS			Distância / Distance	Média / Aver.	Etapa Leg
60	PE SS	5	Caminho do Goulart /Trupes 2	27,55 km	40,32 km/h	1
	CH TC	5A	Assistência C - Entrada	Tempo Time Allowed 0 h 41m		Secção 2



Etapa / Leg 1	PE / SS 5	Caminho do Goulart /Trupes 2	Distância / Distance 27,55 km	Média / Aver. 40,32 km/h	Pag.
Secção 2	CH / TC 5A	HORTA - Alagoa Assistência C - Entrada	Tempo / Time Allowed 0 h 41m		61

DISTANC. TOTAL	DISTANC. PAR.	DIRECÇÃO / DIRECTION	INFORMAÇÃO / INFORMATION	DISTÂNCIA REGRESSIVA / DISTANCE TO GO
6,63	0,02	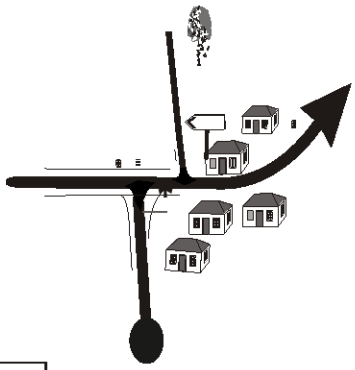 1	Rua dos Trupes Capelo 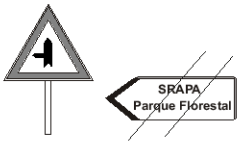	20.92
6,90	0,27	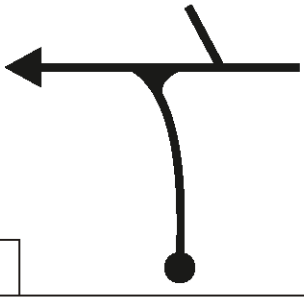 2	E.R. Largo do Cruzeiro 	20.65
8,50	1,60	 3	ER 1-1ª 	19.05

Pag. 62	PE SS 5	Caminho do Goulart /Trupes 2	Distância / Distance 27,55 km	Média / Aver. 40,32 km/h	Etapa Leg 1
	CH TC 5A	HORTA - Alagoa Assistência C - Entrada	Tempo Time Allowed 0 h 41m		Secção 2

DISTANC. TOTAL	DISTANC. PAR.	DIRECÇÃO / DIRECTION	INFORMAÇÃO / INFORMATION	DISTANCIA REGRESSIVA DISTANCE TO GO
10,62	2,12	1	ER 1-1ª 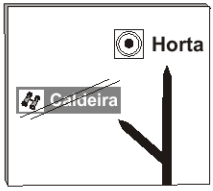	16.93
16,28	5,66	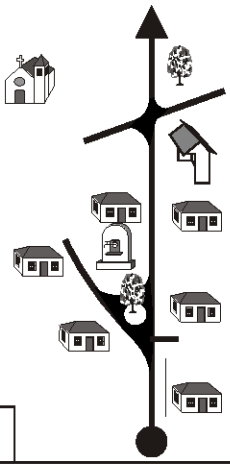 2	ER 1-1ª	11.27
17,36	1,08	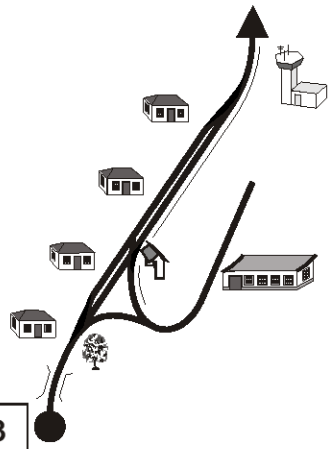 3	ER 1-1ª aeroporto airport	10.19

Etapa / Leg 1	PE / SS 5 Caminho do Goulart /Trupes 2	Distância / Distance 27,55 km	Média / Aver. 40,32 km/h	Pag.
Secção 2	CH / TC 5A HORTA - Alagoa Assistência C - Entrada	Tempo / Time Allowed 0 h 41m		63

DISTANC. TOTAL	DISTANC. PAR.	DIRECÇÃO / DIRECTION	INFORMAÇÃO / INFORMATION	DISTÂNCIA REGRESSIVA / DISTANCE TO GO
19,75	2,39	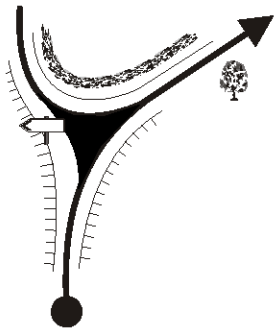 1	ER 1-1ª TRAVESSA DO PEDREGULHO	7.80
21,63	1,88	2	ER 1-1ª Horta S.Barbara HORTA Via ER 1 - 1ª	5.92
24,29	2,66	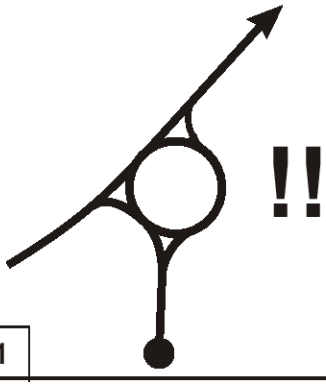 1	VARIANTE Est.Principe Alb. Monaco	3.26

Pag.	PE SS	5	Caminho do Goulart /Trupes 2	Distância / Distance	Média / Aver.	Etapa Leg
64	CH TC	5A	HORTA - Alagoa Assistência C - Entrada	27,55 km	40,32 km/h	1
				Tempo Time Allowed	0 h 41m	Secção 2

DISTANC. TOTAL	DISTANC. PAR.	DIRECÇÃO / DIRECTION	INFORMAÇÃO / INFORMATION	DISTÂNCIA REGRESSIVA DISTANCE TO GO
24,55	0,26	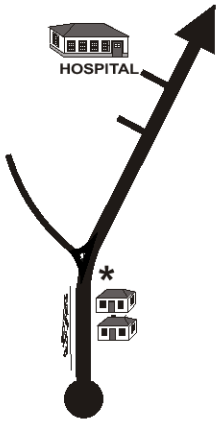 1	Est.Principe Alb. Monaco	3.00
24,95	0,40	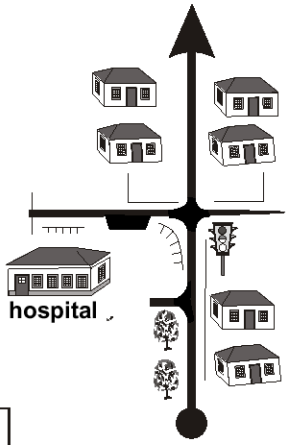 2	Est.Principe Alb. Monaco !! 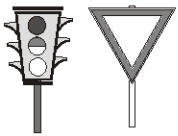	2.60
25,68	0,73	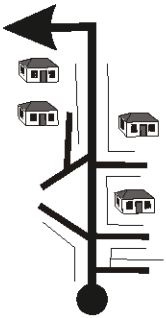 3	Est.Principe Alberto de Monaco	1.87

Etapa / Leg	PE / SS		Distância / Distance	Média / Aver.	Pag.
1	5	Caminho do Goulart /Trupes 2	27,55 km	40,32 km/h	65
Secção 2	CH / TC 5A	HORTA - Alagoa Assistência C - Entrada	Tempo / Time Allowed	0 h 41m	

DISTANC. TOTAL	DISTANC. PAR.	DIRECÇÃO / DIRECTION	INFORMAÇÃO / INFORMATION	DISTANCIA REGRESSIVA / DISTANCE TO GO
25,78	0,10	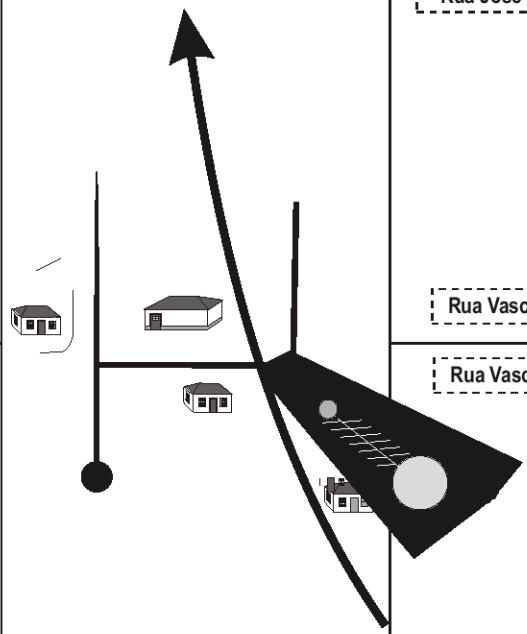	Rua José Azevedo Rua Vasco da Gama	1,77
25,88	0,10	1	Rua Vasco da Gama	1,67
26,28	0,40	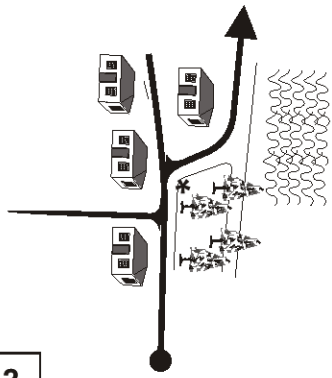 2	Rua Vasco da Gama Praça Infante D.Henrique STOP Av. 25 de Abril	1,27

Pag.	PE SS	5	Caminho do Goulart /Trupes 2	Distância / Distance	Média / Aver.	Etapa Leg	1
66	CH TC	5A	HORTA - Alagoa Assistência C - Entrada	Tempo Time Allowed	0 h 41m	Secção	2

DISTANC. TOTAL	DISTANC. PAR.	DIRECÇÃO / DIRECTION	INFORMAÇÃO / INFORMATION	DISTÂNCIA REGRESSIVA DISTANCE TO GO
* 27,40	* 1,12			* 0,15
27,55	0,15			CH TC 0,00

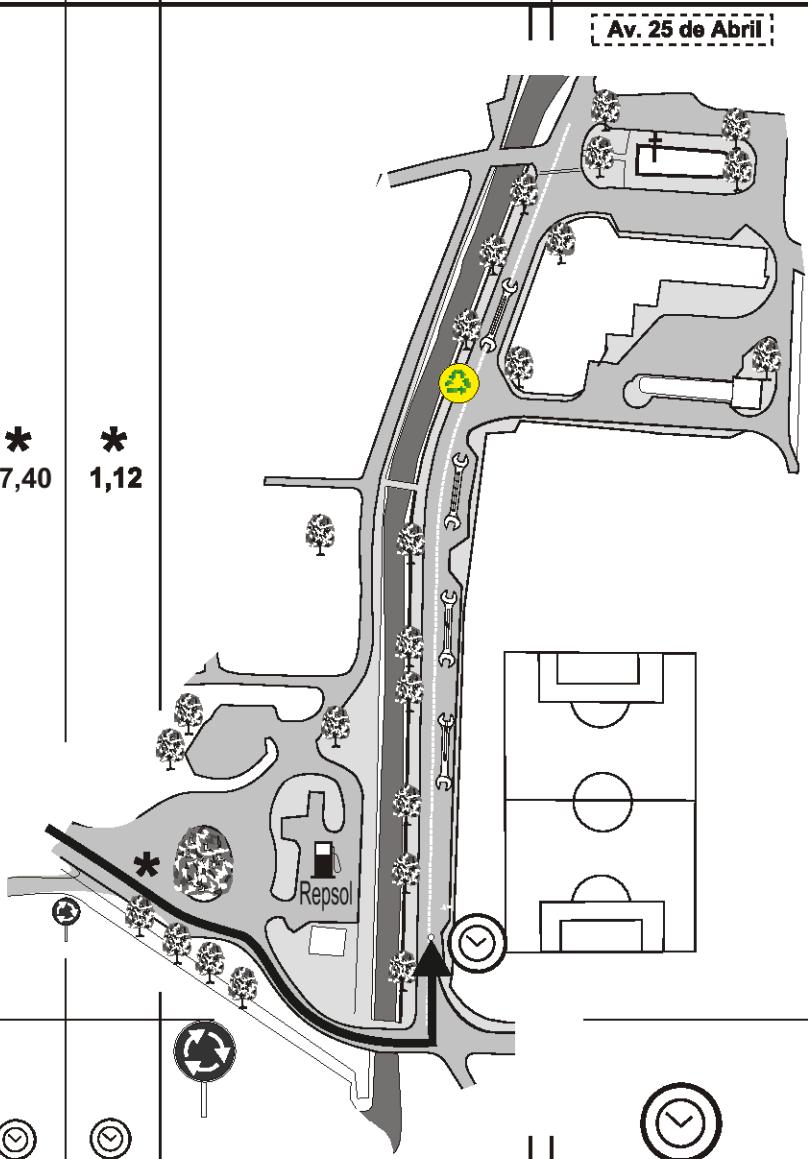

Etapa / Leg 1	CH TC 5A	Assistência - Entrada / Service - In	Distância / Distance 0,00 km	Média / Aver. 0,00 km/h	Pag. 67
Secção 2	CH TC 5B	Assistência - Saída / Service - Out	Tempo / Time Allowed 0 h 30 m		

ASSISTÊNCIA SERVICE C

TIPO / TYPE I

HORTA

BOMBEIROS FIRE

ATÉ ASSISTÊNCIA E / TO SERVICE E

Distância / Distance	Ligação / Road Sect.	PE / SS	Total
Km	53,40	42,75	96,15
Litros / Fuel Litre			
Pneus / Tyres			

Sua Hora de Entrada / Your Due Time In

Sua Hora de Saída / Your Due Time Out

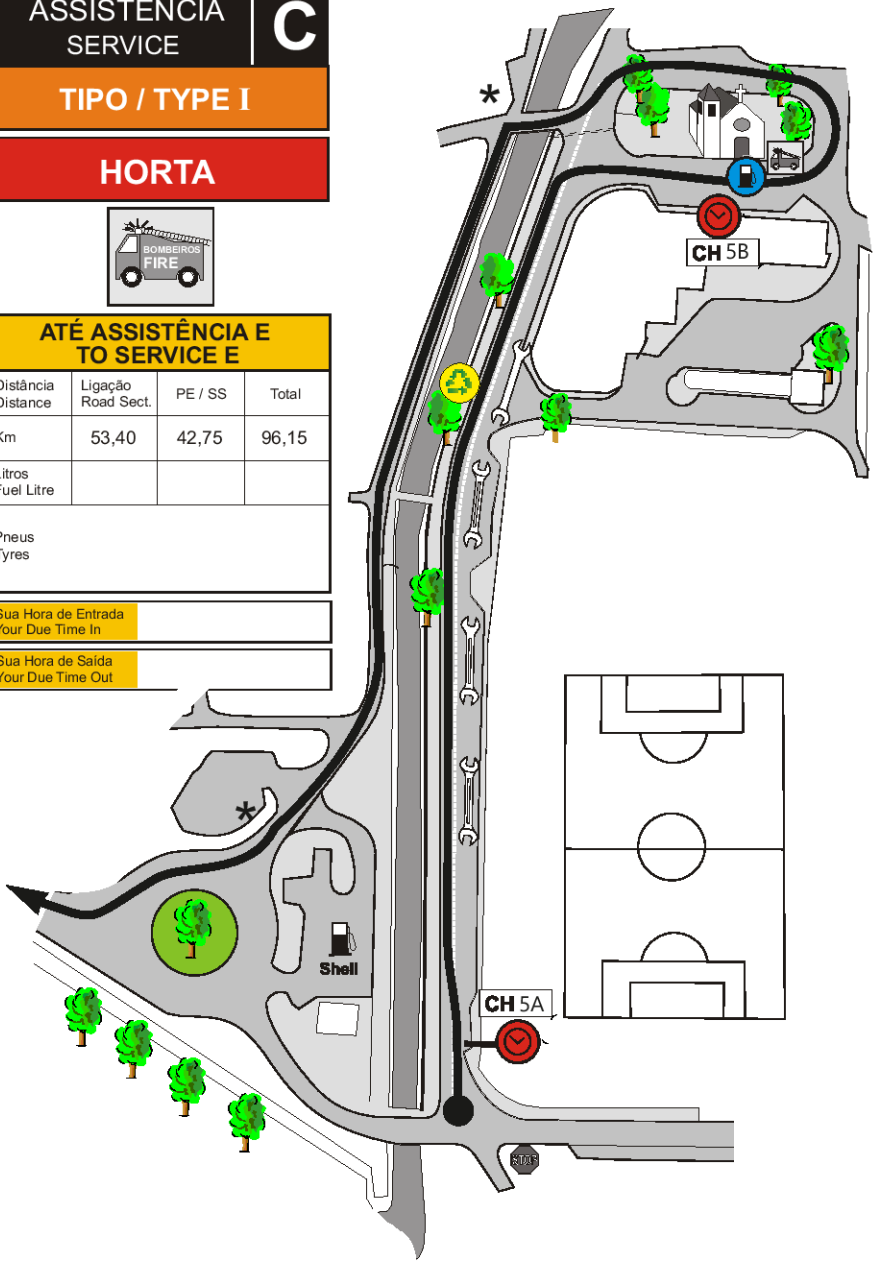

Pag. 68	CH TC 5B	Assistência - Saida Service - Out	Distância / Distance 1,45 km	Média / Aver. 6,21km/h	Etapa Leg 1
	CH TC 5C	Reagrupamento -Entrada	Tempo Time Allowed	0 h 14 m	Secção Section

DISTANC. TOTAL	DISTANC. PAR.	DIRECÇÃO / DIRECTION	INFORMAÇÃO / INFORMATION	DISTÂNCIA REGRESSIVA
0,00	0,00		Av. Machado Serpa GPS 38° 32' 36.01 N 28° 37' 25.12 O	CH 1,45
* 0,22	* 0,22			* 1,23
* 0,45	* 0,23	1	Av. 25 de Abril	* 1,00
1,45	1,00	2	Av.25 de Abril REAGRUPAMENTO AV.25 DE ABRIL GPS 38° 32' 32.02 N 28° 37' 33.48 O Av.25 de Abril	CH PF 0,00

1ª ETAPA

3ª SECÇÃO

NOTAS / NOTES

Etapa / Leg	1	CH / TC	5D	Reagrupamento - Saida	Distância / Distance	14,69km	Média / Aver.	32,64km/h	Pag.
Secção / Section	3	CH / TC	5E	Serra Feteira	Tempo / Time Allowed	0 h 27 m			69

DISTANC. TOTAL	DISTANC. PAR.		INFORMAÇÃO / INFORMATION	DISTÂNCIA REGRESSIVA / DISTANCE TO GO
0,00	0,00	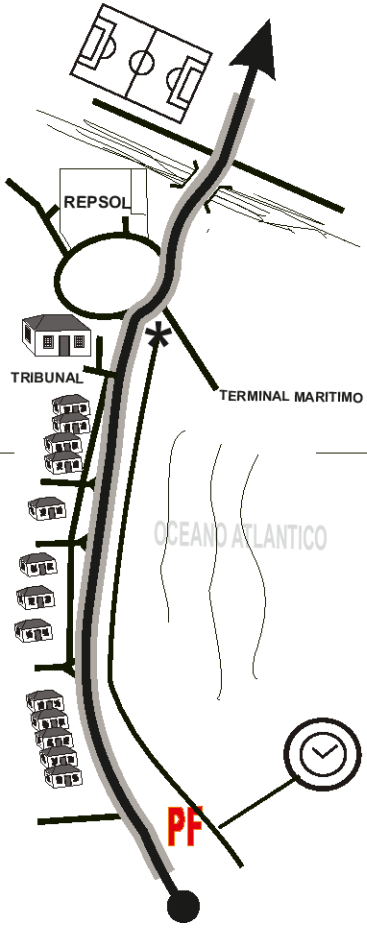	Av.25 de Abril PF AVENIDA 25 DE ABRIL	P.F. CH / TC 14,69
* 0,80	* 0,80		G P S 38° 32' 03.86 N 28° 37' 32.23 O Av.25 de Abril	* 13,89

Pag. 70	CH TC 5D	Reagrupamento - Saida	Distância / Distance 14,69km	Média / Aver. 32,64km/h	Etapa 1
	CH TC 5E	Serra Feteira	Tempo Time Allowed 0 h 27 m		Secção 3

DISTANC. TOTAL	DISTANC. PAR.	DIRECÇÃO / DIRECTION	INFORMAÇÃO / INFORMATION	REGRESSIVA DISTANCE TO GO
* 0,92	* 0,12	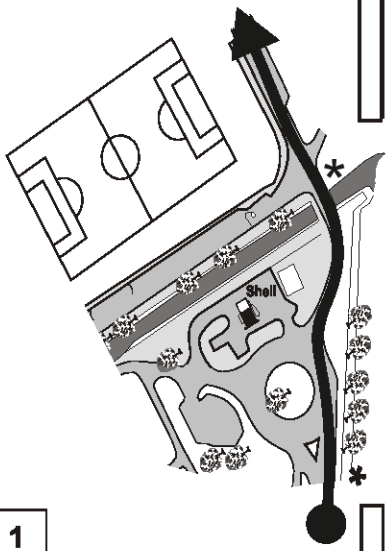 1	Avenida 25 de Abril ER 1-1ª	* 13.77
* 4,58	* 2,86		ER 1-1ª 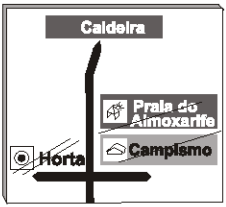	* 10.91
* 3.85	* 0,07	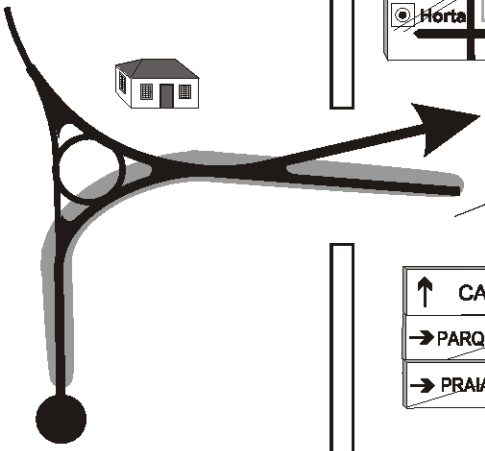 2	CALDEIRA → PARQUE CAMPISMO → PRAIA ALMOXARIFE ER 1-2ª	* 10.84

Etapa 1	CH TC 5D	Reagrupamento - Saida	Distância / Distance 14,69km	Média / Aver. 32,64km/h	Pag. 71
Secção 3	CH TC 5E	Serra Feteira	Tempo Time Allowed	0 h 27 m	

DISTANC. TOTAL	DISTANC. PAR.	DIRECÇÃO / DIRECTION	INFORMAÇÃO / INFORMATION	DISTÂNCIA REGRESSIVA DISTANCE TO GO
* 4,62	* 0,77		ER 1-2ª !!	* 10.07
* 4,69	* 0,07	1	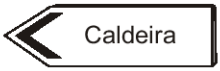 Caldeira ER 2-1ª	* 10.00
7,51	2,82	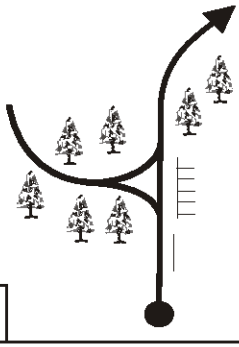 2	ER 2-1ª 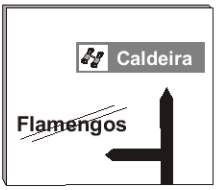 Caldeira Flamengos	7.18
8,04	0,53	 3	ER 2-2ª 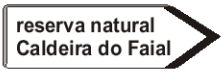 reserva natural Caldeira do Faial Largo Jaime Melo	6.65

Pag. 72	CH TC 5D	Reagrupamento - Saida	Distância / Distance 14,69km	Média / Aver. 32,64km/h	Etapa Leg 1
	CH TC 5E	Serra Feteira	Tempo Time Allowed	0 h 27 m	Secção 3

DISTANC. TOTAL	DISTANC. PAR.	DIRECÇÃO / DIRECTION	INFORMAÇÃO / INFORMATION	REGRESSIVA DISTANCE TO GO
10,85	2,81	1	ER 2-2ª reserva natural Caldeira do Faial	3.84
14,69	3,84	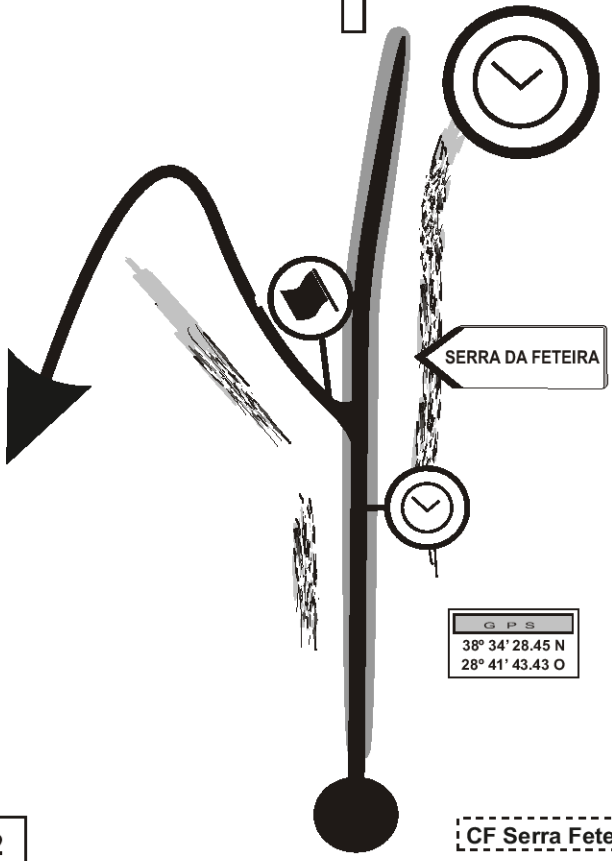 2	ER 2-2ª SERRA DA FETEIRA G P S 38° 34' 28.45 N 28° 41' 43.43 O CF Serra Feteira	CH TC 0,00

Etapa / Leg 1	PE / SS 6	Serra Feteira/Praia do Norte 1	Distância / Distance 22.13 km	Média / Aver. 29.51km/h	Pag. 73
Secção 3	CH / TC 6A	Vulcão Capelinhos	Tempo / Time Allowed 0 h 45 m		

PROVA ESPECIAL / SPECIAL STAGE
LIGAÇÃO / LIAISON
SAÍDA DE EMERGÊNCIA / EMERGENCY EXIT
PERCURSO ALTERNATIVO / ALTERNATIVE ROAD

SERRA FETEIRA / PR.NORTE

9

CONTROLO HORÁRIO
6

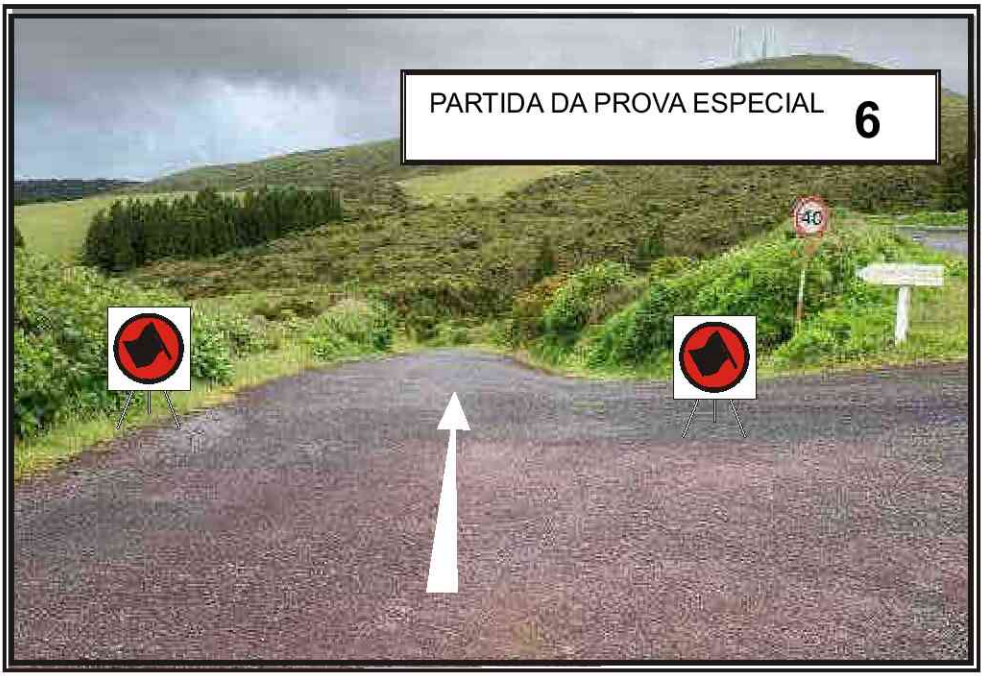
PARTIDA DA PROVA ESPECIAL
6
40

PROVA ESPECIAL SPECIAL STAGE 6 SERRA FETEIRA / PRAIA DO NORTE

13,300 Km

DISTANC. TOTAL	DISTANC. PAR.	DIRECÇÃO / DIRECTION	INFORMAÇÃO / INFORMATION	DISTÂNCIA REGRESSIVA DISTANCE TO GO
0,00	0,00	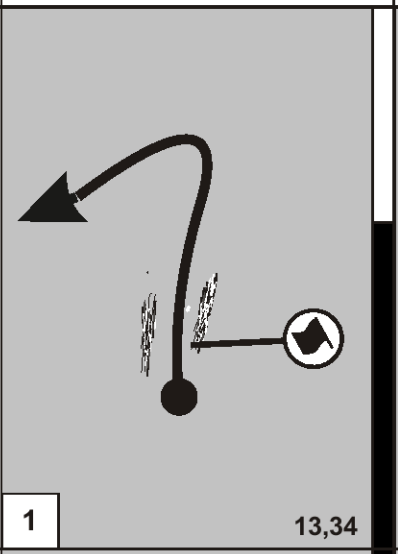	CF Serra Feteira	CH TC 22,13
2,29	2,29	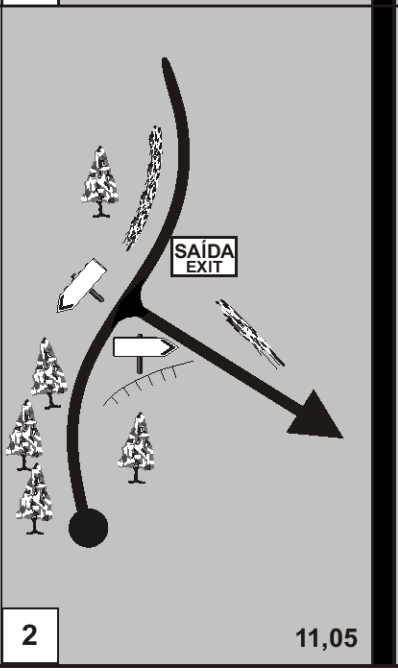	CF Serra Feteira	19,84

Pag.	PE SS	Serra Feteira/Praia do Norte 1	Distância / Distance	Média / Aver.	Etapa Leg
76	6		22.13 km	29.51km/h	1
	CH TC 6A	Vulcão Capelinhos	Tempo Time Allowed	0 h 45 m	Secção 3

DISTANC. TOTAL	DISTANC. PAR.	DIRECÇÃO / DIRECTION	INFORMAÇÃO / INFORMATION	DISTÂNCIA REGRESSIVA
6,28	3,99	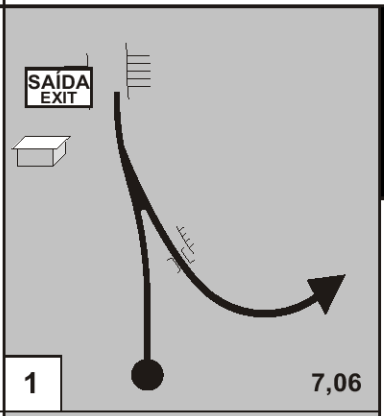	CF Serra da Feteira SAÍDA DE EMERGÊNCIA EMERGENCY EXIT B SERRA DA FETEIRA CF Cabeço Gordo	15,85
7,46	1,18	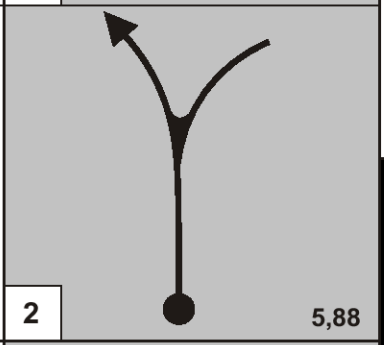	CF Cabeço Gordo BREJO CF do Brejo	14,67
12,49	5,03	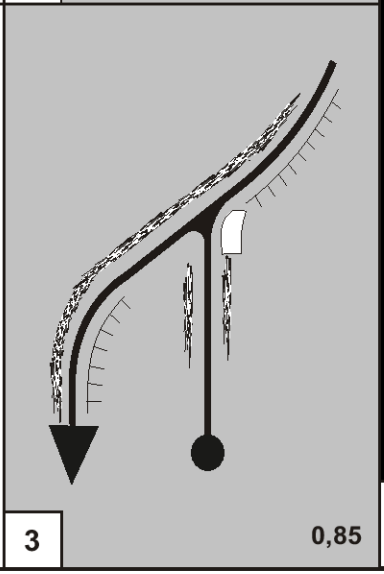	CF do Brejo SAÍDA DE EMERGÊNCIA EMERGENCY EXIT C CABEÇO GORDO CR Cabeço do Trinta	9,64

Etapa Leg 1	PE SS 6	Serra Feteira/Praia do Norte 1	Distância / Distance 22.13 km	Média / Aver. 29.51km/h	Pag. 77
Secção 3	CH TC 6A	Vulcão Capelinhos	Tempo Time Allowed	0 h 45 m	

DISTANC. TOTAL	DISTANC. PAR.	DIRECÇÃO / DIRECTION	INFORMAÇÃO / INFORMATION	DISTÂNCIA REGRESSIVA DISTANCE TO GO
13,30	0,81	STOP	CR Cabeço do Trinta	8,83
13,50	0,20	3 0,00	STOP G P S 38º 35' 36.83 N 28º 44' 52.17 O CR Cam.Rural Praia	8,63

Pag.	PE SS	6	Serra Feteira/Praia do Norte 1	Distância / Distance	Média / Aver.	Etapa Leg	1
78	CH TC	6A	Vulcão Capelinhos	Tempo Time Allowed	0 h 45 m	Secção	3



Etapa / Leg	PE / SS		Distância / Distance	Média / Aver.	Pag.
1	6	Serra Feteira/Praia do Norte 1	22,13 km	29,51km/h	79
Secção 3	CH / TC 6A	Vulcão Capelinhos	Tempo / Time Allowed 0 h 45 m		

DISTANC. TOTAL	DISTANC. PAR.	DIRECÇÃO / DIRECTION	INFORMAÇÃO / INFORMATION	DISTANCIA REGRESSIVA / DISTANCE TO GO
* 15,20	* 1,70	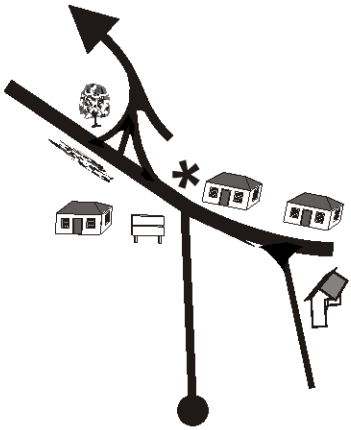 1	ER 1-1ª Vulcão Praia da Fajã FAJÃ RAMAL DA PRAIA	* 6.93
16.35	1,15	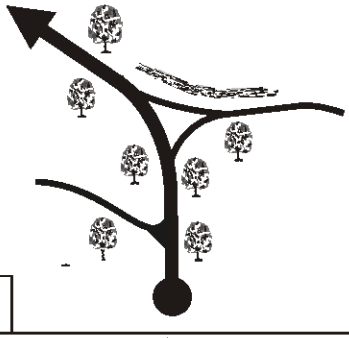 2	ER3-2ª 	5.78
17.83	1,48	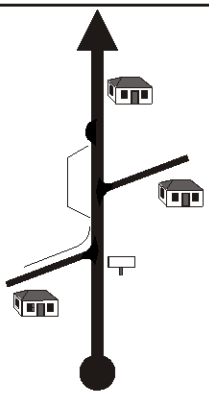 3	ER3-2ª NORTE PEQUENO	4,30

Pag.	PE SS	6	Serra Feteira/Praia do Norte 1	Distância / Distance	Média / Aver.	Etapa Leg
80	CH TC	6A	Vulcão Capelinhos	22.13 km	29.51km/h	1
				Tempo Time Allowed	0 h 45 m	Secção 3

DISTANC. TOTAL	DISTANC. PAR.	DIRECÇÃO / DIRECTION	INFORMAÇÃO / INFORMATION	DISTÂNCIA REGRESSIVA DISTANCE TO GO
20.94	3,11	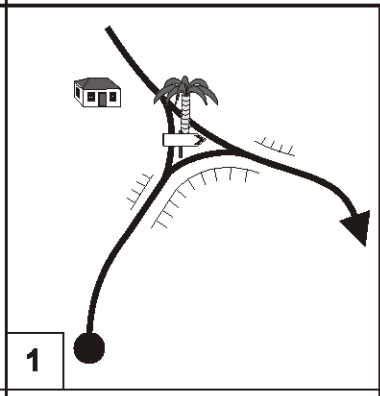	ER3-2ª reserva florestal natural Vulvão dos Capelinhos EM Vulcão	1,19
21.63	0,69	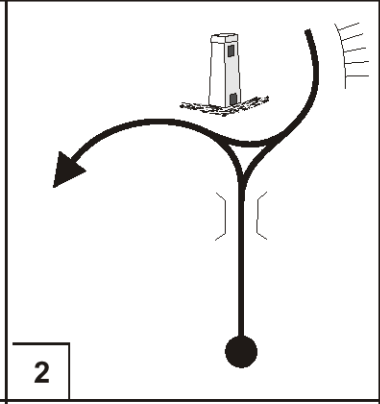	EM Vulcão !!	0,50
22.13	0,50	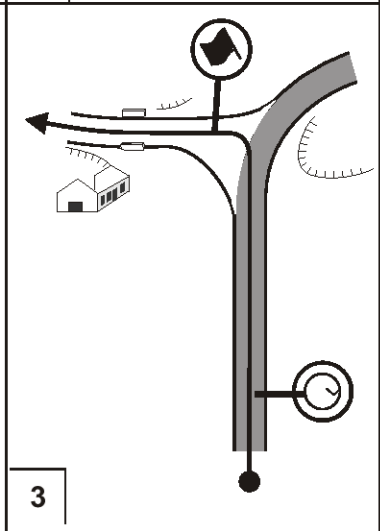	EM Vulcão GPS 38º 35' 36.64 N 28º 49' 32.60 O CM Vulcão	CH TC 0,00


CONTROLO HORÁRIO
7

PARTIDA DA PROVA ESPECIAL
7

PROVA ESPECIAL / SPECIAL STAGE
LIGAÇÃO / LIAISON
SAÍDA DE EMERGÊNCIA / EMERGENCY EXIT
PERCURSO ALTERNATIVO / ALTERNATIVE ROAD

VULCÃO DOS CAPELINHOS - VARADOURO

PROVA ESPECIAL / SPECIAL STAGE 7 — V. CAPELINHOS / VARADOURO

6,04 Km

DISTANC. TOTAL	DISTANC. PAR.	DIRECÇÃO / DIRECTION	INFORMAÇÃO / INFORMATION	DISTÂNCIA REGRESSIVA / DISTANCE TO GO
0,00	0,00	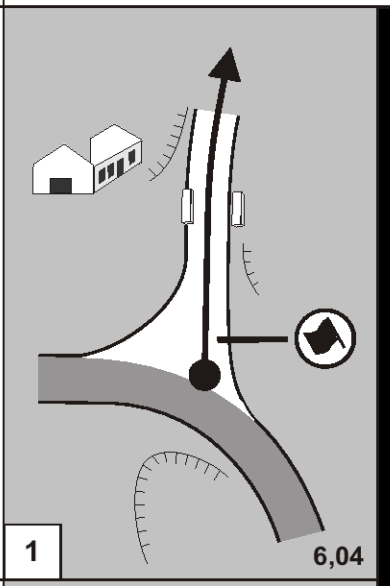	CM Vulcão 	CH TC 27,82
0,86	0,86	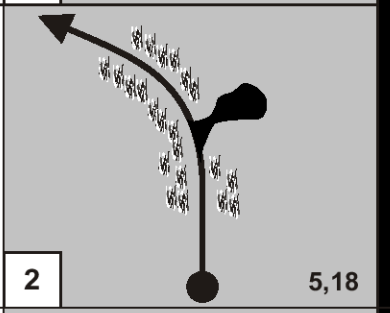	CM Vulcão	26,96
2,21	1,35	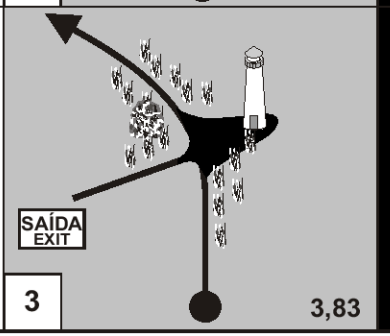	CM Vulcão 	25,61

Pag.	PE SS		Distância / Distance	Média / Aver.	Etapa Leg
84	7	V. Capelinhos / Varadouro 1	27,82km	33,38 km/h	1
	CH TC 7A	Serra Feteira	Tempo Time Allowed 0 h 50 m		Secção 3

DISTANC. TOTAL	DISTANC. PAR.	DIRECÇÃO / DIRECTION	INFORMAÇÃO / INFORMATION	DISTÂNCIA REGRESSIVA DISTANCE TO GO
2,99	0,78	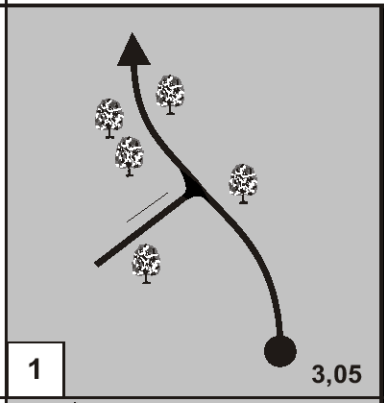	CM Vulcão	24,83
3,44	0,45	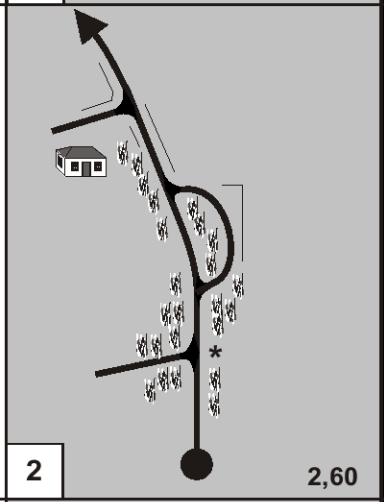	CM Vulcão	24,38
4,28	0,84	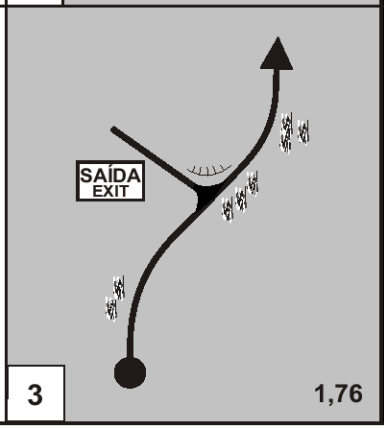	CM Vulcão 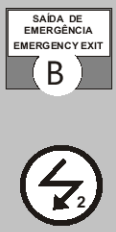	23,54

7

Etapa / Leg 1	PE SS 7	V. Capelinhos / Varadouro 1	Distância / Distance 27,82km	Média / Aver. 33,38 km/h	Pag. 85
Secção 3	CH TC 7A	Serra Feteira	Tempo / Time Allowed 0 h 50 m		

DISTANC. TOTAL	DISTANC. PAR.	DIRECÇÃO / DIRECTION	INFORMAÇÃO / INFORMATION	DISTÂNCIA REGRESSIVA / DISTANCE TO GO
5,41	1,13	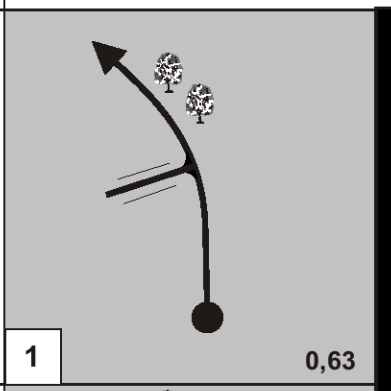	CM Vulcão	22,41
6,04	0,63	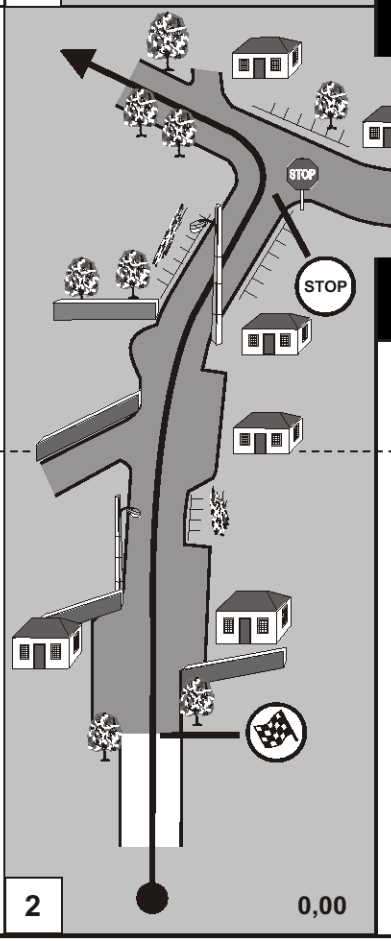	CM Vulcão STOP GPS 38° 33' 57.71 N 28° 46' 30.05 O 2,1 RER 1-1ª	21,78
6,16	0,12			21,66

7

Pag. 86	PE SS 7	V. Capelinhos / Varadouro 1	Distância / Distance 27,82km	Média / Aver. 33,38 km/h	Etapa Leg 1
	CH TC 7A	Serra Feteira	Tempo Time Allowed 0 h 50 m		Secção 3



Etapa / Leg 1	PE / SS 7	V. Capelinhos / Varadouro 1	Distância / Distance 27,82km	Média / Aver. 33,38 km/h	Pag. 87
Secção 3	CH / TC 7A	Serra Feteira	Tempo / Time Allowed 0 h 50 m		

DISTANC. TOTAL	DISTANC. PAR.	DIRECÇÃO / DIRECTION	INFORMAÇÃO / INFORMATION	DISTÂNCIA REGRESSIVA / DISTANCE TO GO
6,29	0,13	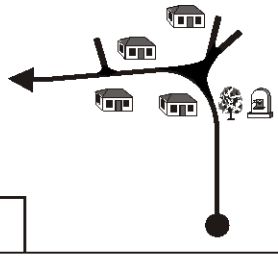 1	Rua Tenente Simas Est.Ramal Varadouro	21,53
7,04	0,75	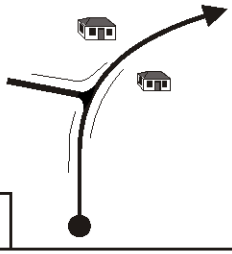 2	Est.Ramal Varadouro	20,78
8,40	1,36	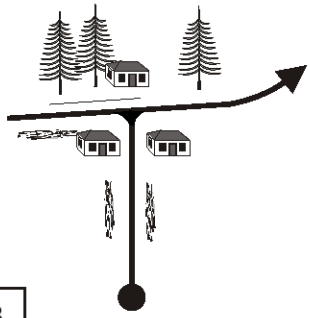 3	Est.Ramal Varadouro 	19,42
10,52	2,12	 4	ER 1-1ª 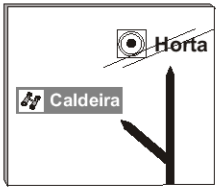 ER 1-1ª	17,30

Pag.	PE SS		Distância / Distance	Média / Aver.	Etapa Leg
88	7	V. Capelinhos / Varadouro 1	27,82km	33,38 km/h	1
	CH TC 7A	Serra Feteira	Tempo Time Allowed 0 h 50 m		Secção 3

DISTANC. TOTAL	DISTANC. PAR.	DIRECÇÃO / DIRECTION	INFORMAÇÃO / INFORMATION	DISTÂNCIA REGRESSIVA DISTANCE TO GO
21,17	10,65	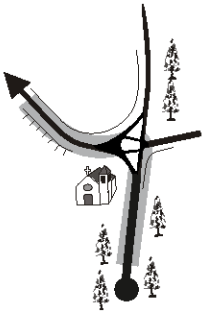 1	ER 1-2ª reserva natural Caldeira do Faial Largo Jaime Melo ER 2-2ª	6,.65
23,98	2,81	2	10,2 ER 2-2ª reserva natural Caldeira do Faial ER 2-2ª	3,84
27,82	3,84	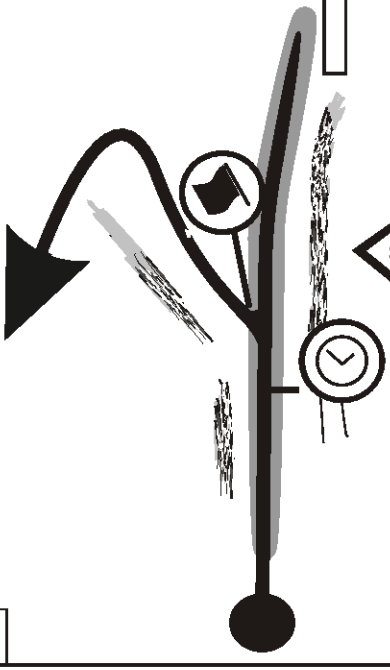 3	SERRA DA FETEIRA G P S 38º 34' 28.45 N 28º 41' 43.43 O	CH TC 0,00

Etapa / Leg 1	PE / SS 8	SerraFeteira/Praia do Norte 2	Distância / Distance 22,13 km	Média / Aver. 29,51km/h	Pag. 89
Secção 3	CH / TC 8A	Vulcão Capelinhos	Tempo / Time Allowed 0 h 45 m		

PROVA ESPECIAL / SPECIAL STAGE
LIGAÇÃO / LIAISON
SAÍDA DE EMERGÊNCIA / EMERGENCY EXIT
PERCURSO ALTERNATIVO / ALTERNATIVE ROAD

SERRA FETEIRA / PR.NORTE

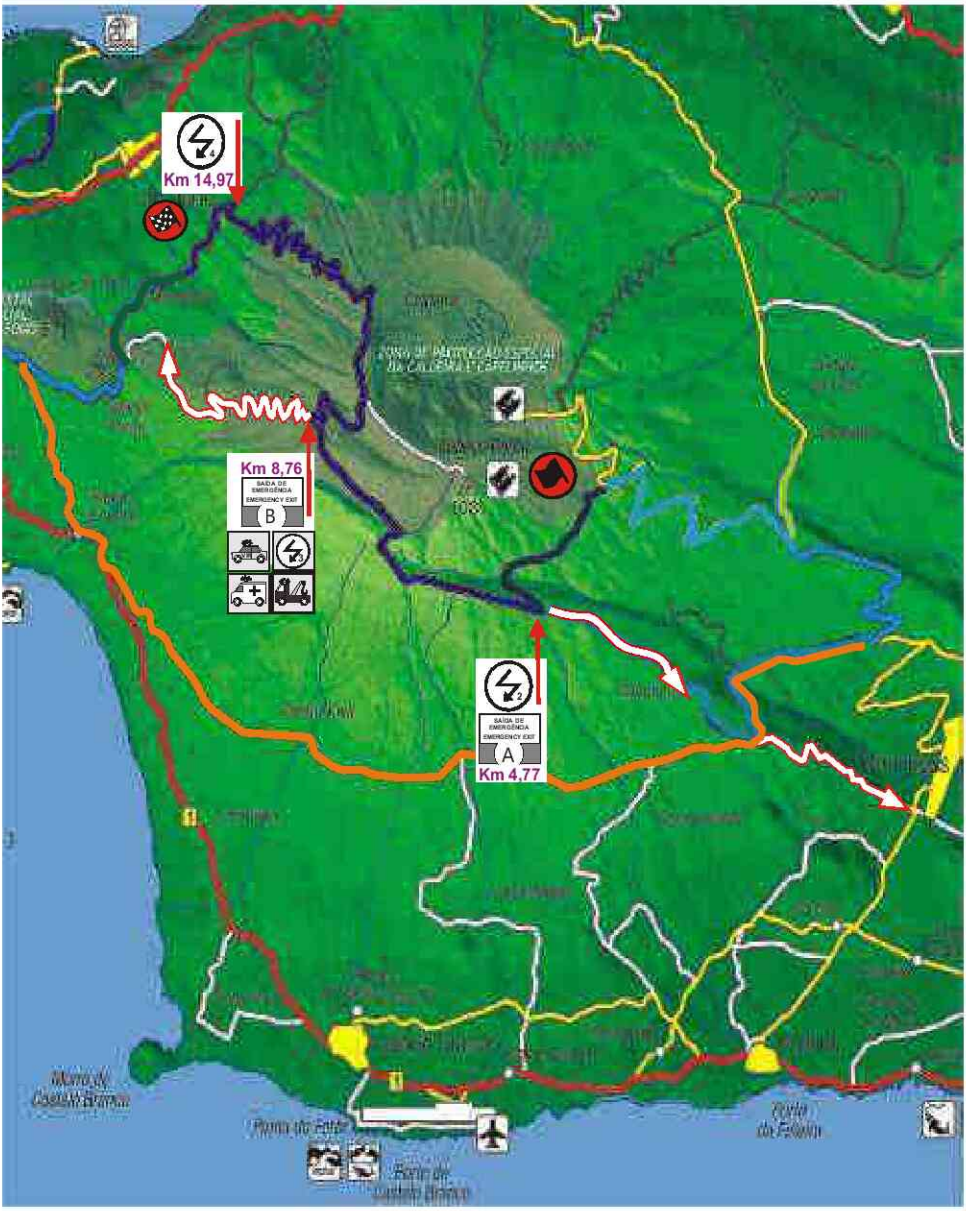

8

CONTROLO HORÁRIO
8

PARTIDA DA PROVA ESPECIAL
8
40

PROVA ESPECIAL / SPECIAL STAGE 8 — SERRA FETEIRA / PRAIA DO NORTE

13.30 Km

DISTANC. TOTAL	DISTANC. PAR.	DIRECÇÃO / DIRECTION	INFORMAÇÃO / INFORMATION	DISTÂNCIA REGRESSIVA / DISTANCE TO GO
0,00	0,00	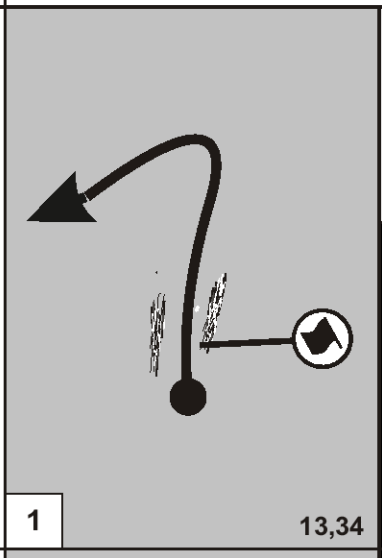	CF Serra Feteira	CH TC 22.13
2,29	2,29	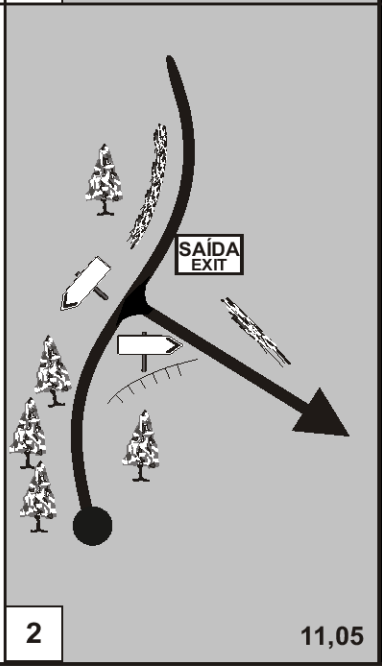	CF Serra Feteira	19,84

8

Pag. 92	PE SS 8	Serra Feteira/Praia do Norte 2	Distância / Distance 22,13km	Média / Aver. 29,51km/h	Etapa Leg 1
	CH TC 8A	Vulcão Capelinhos	Tempo Time Allowed 0 h 45 m		Secção 3

DISTANC. TOTAL	DISTANC. PAR.	DIRECÇÃO / DIRECTION	INFORMAÇÃO / INFORMATION	DISTÂNCIA REGRESSIVA
6,28	3,99	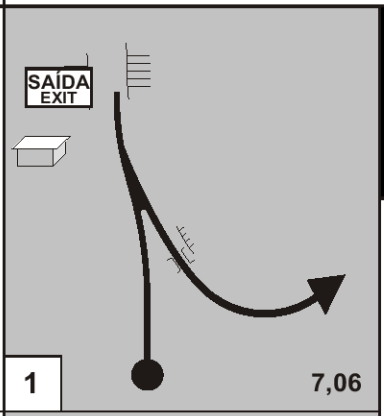	CF Serra da Feteira CF Cabeço Gordo	15,85
7,46	1,18	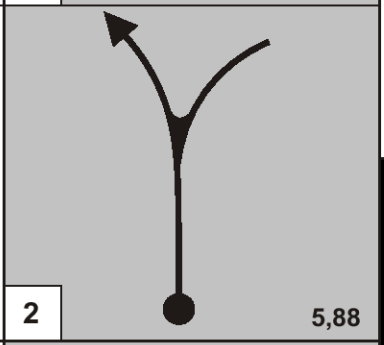	CF Cabeço Gordo CF do Brejo	14,67
12,49	5,03	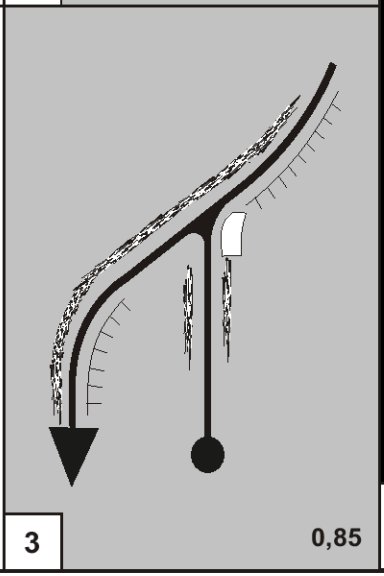	CF do Brejo CR Cabeço do Trinta	9,64

8

Etapa / Leg 1	PE / SS 8	Serra Feteira/Praia do Norte 2	Distância / Distance 22,13km	Média / Aver. 29,51km/h	Pag. 93
Secção 3	CH / TC 8A	Vulcão Capelinhos	Tempo / Time Allowed 0 h 45 m		

DISTANC. TOTAL	DISTANC. PAR.	DIRECÇÃO / DIRECTION	INFORMAÇÃO / INFORMATION	DISTÂNCIA REGRESSIVA / DISTANCE TO GO
13,30	0,81	STOP	CR Cabeço do Trinta	8,83
13,50	0,20	STOP 3 0,00	STOP G P S 38° 35' 31.82 N 28° 44' 55.33 O CR Cam.Rural Praia	8,63

8

FINAL DA PROVA ESPECIAL
SPECIAL STAGE FLYING FINISH
8


STOP
STOP
STOP

Etapa / Leg 1	PE / SS 8	Serra Feteira/Praia do Norte 2	Distância / Distance 22,13km	Média / Aver. 29,51km/h	Pag. 95
Secção 3	CH / TC 8A	Vulcão Capelinhos	Tempo / Time Allowed 0 h 45 m		

DISTANC. TOTAL	DISTANC. PAR.	DIRECÇÃO / DIRECTION	INFORMAÇÃO / INFORMATION	DISTÂNCIA REGRESSIVA / DISTANCE TO GO
* 15,20	* 1,70	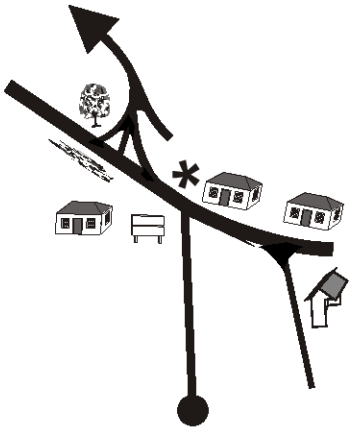 1	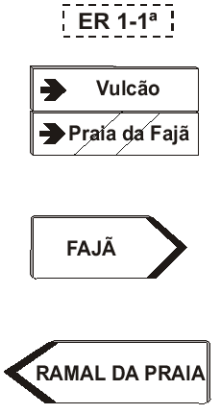	* 6.93
16.35	1,15	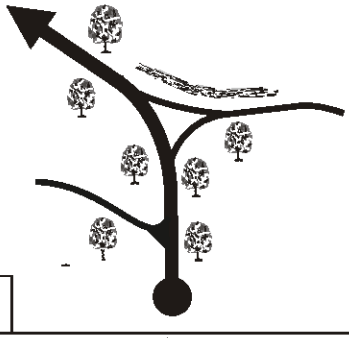 2		5.78
17.83	1,48	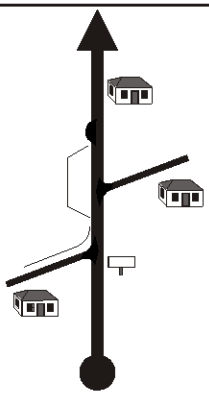 3		4,30

Pag. 96	PE SS 8	Serra Feteira/Praia do Norte 2	Distância / Distance 22,13km	Média / Aver. 29,51km	Etapa Leg 1
	CH TC 8A	Vulcão Capelinhos	Tempo Time Allowed 0 h 45 m		Secção 3

DISTANC. TOTAL	DISTANC. PAR.	DIRECÇÃO / DIRECTION	INFORMAÇÃO / INFORMATION	DISTÂNCIA REGRESSIVA DISTANCE TO GO
20.94	3,11	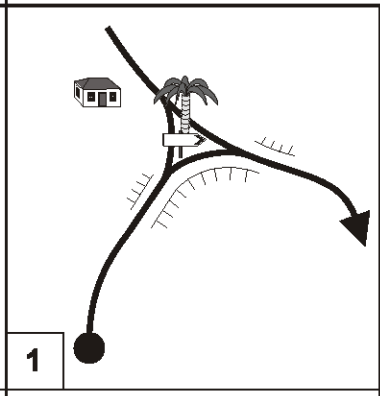 1	ER3-2ª reserva florestal natural Vulvão dos Capelinhos EM Vulcão	1,19
21.63	0,69	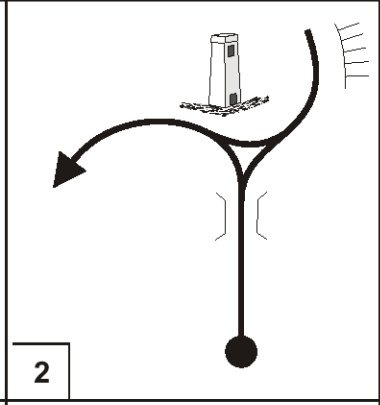 2	EM Vulcão !!	0,50
22.13	0,50	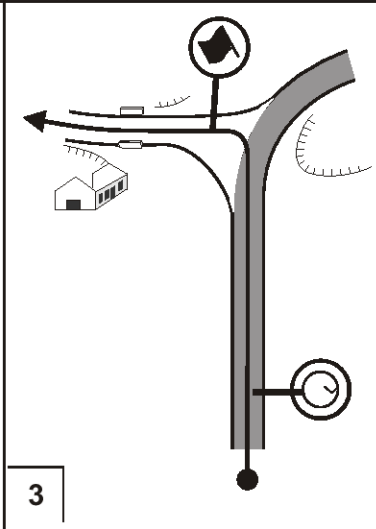 3	EM Vulcão GPS 38° 35' 36.64 N 28° 49' 32.60 O CM Vulcão	CH TC 0,00


CONTROLO HORÁRIO
9

PARTIDA DA PROVA ESPECIAL
9

PROVA ESPECIAL / SPECIAL STAGE
LIGAÇÃO / LIAISON
SAÍDA DE EMERGÊNCIA / EMERGENCY EXIT
PERCURSO ALTERNATIVO / ALTERNATIVE ROAD

VULCÃO DOS CAPELINHOS - VARADOURO

Etapa / Leg 1	PE / SS 9	V. Capelinhos / Varadouro 2	Distância / Distance 27,45 Km	Média / Aver. 40,17km/h	Pag. 99
Secção 3	CH / TC 9A	HORTA - Alagoa Assistência - Entrada	Tempo / Time Allowed 0 h 41 m		

PROVA ESPECIAL SPECIAL STAGE	9	V. CAPELINHOS / VARADOURO 6,04 Km

DISTANC. TOTAL	DISTANC. PAR.	DIRECÇÃO / DIRECTION	INFORMAÇÃO / INFORMATION	DISTÂNCIA REGRESSIVA / DISTANCE TO GO
0,00	0,00	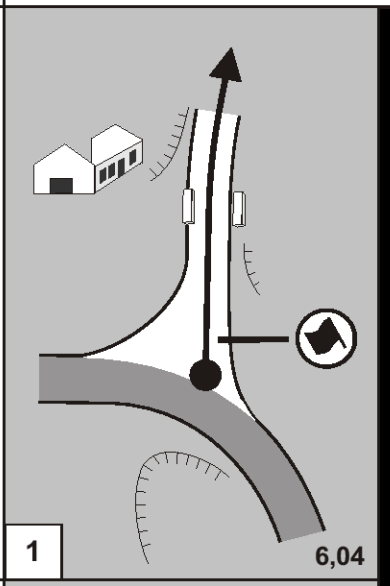	CM Vulcão 	CH TC 27.45
0,86	0,86	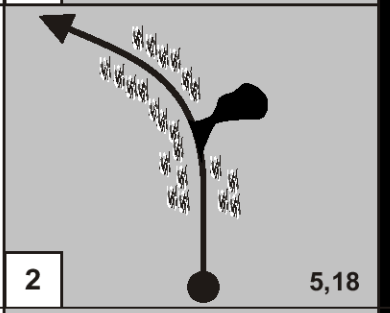	CM Vulcão	26.59
2,21	1,35	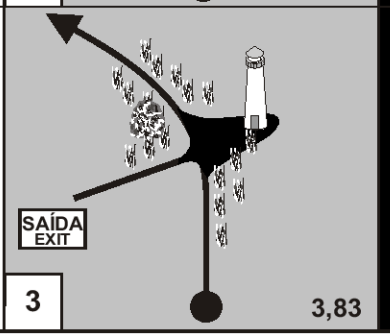	CM Vulcão 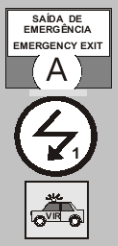	25.24

Pag.	PE SS			Distância / Distance	Média / Aver.	Etapa Leg
100	9	V. Capelinhos / Varadouro 2		27,45 km	40,17km/h	1
	CH TC	9A	HORTA - Alagoa Assistência - Entrada	Tempo Time Allowed	0 h 41 m	Secção 3

DISTANC. TOTAL	DISTANC. PAR.	DIRECÇÃO / DIRECTION	INFORMAÇÃO / INFORMATION	DISTÂNCIA REGRESSIVA DISTANCE TO GO
2,99	0,78	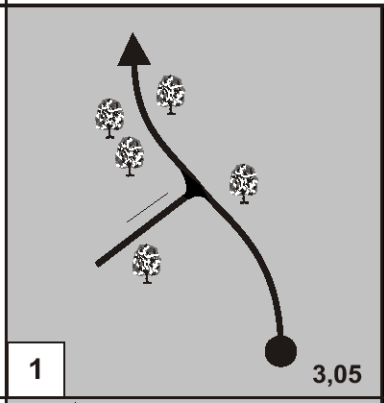	CM Vulcão	24.46
3,44	0,45	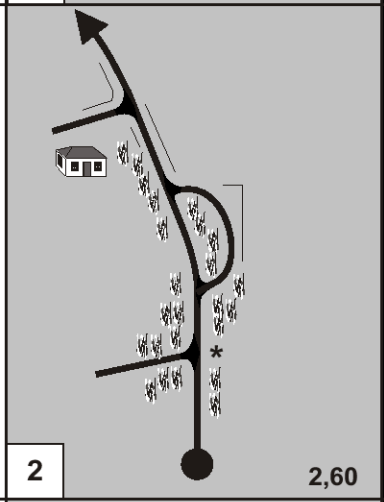	CM Vulcão	24.01
4,28	0,84	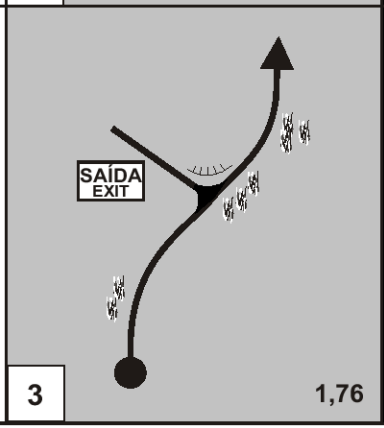	CM Vulcão 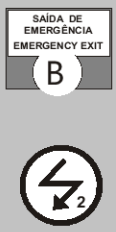	23.17

Etapa / Leg 1	PE / SS 9	V. Capelinhos / Varadouro 1	Distância / Distance 27,45 km	Média / Aver. 40,17km/h	Pag.
Secção 3	CH / TC 9A	HORTA - Alagoa Assistência - Entrada	Tempo / Time Allowed 0 h 41 m		101

DISTANC. TOTAL	DISTANC. PAR.	DIRECÇÃO / DIRECTION	INFORMAÇÃO / INFORMATION	DISTÂNCIA REGRESSIVA / DISTANCE TO GO
5,41	1,13	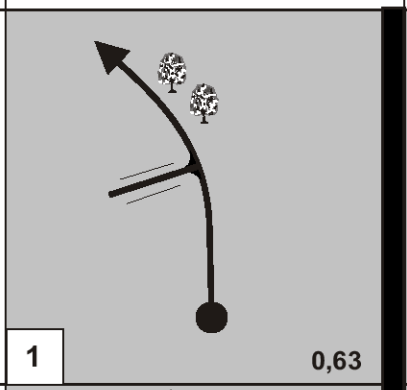	CM Vulcão	22.04
6,04	0,63	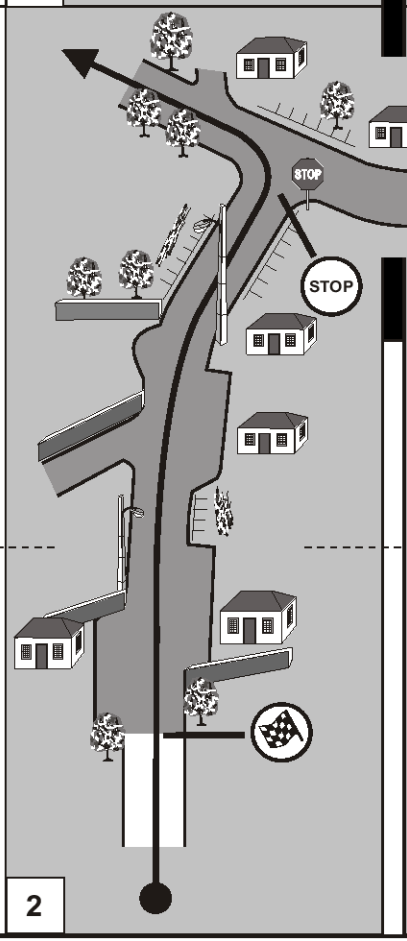	CM Vulcão G P S 38º 33' 57.71 N 28º 46' 30.05 O	21.41
STOP 6,16	STOP 0,12		STOP 3 Rua Tenente Simas	STOP 21.29

FINAL DA PROVA ESPECIAL
9


STOP
STOP
STOP

Etapa / Leg 1	PE / SS 9	V. Capelinhos / Varadouro	Distância / Distance 27,45 km	Média / Aver. 40,17km/h	Pag.
Secção 3	CH / TC 9A	HORTA - Alagoa Assistência - Entrada	Tempo / Time Allowed 0 h 41 m		103

DISTANC. TOTAL	DISTANC. PAR.	DIRECÇÃO / DIRECTION	INFORMAÇÃO / INFORMATION	DISTÂNCIA REGRESSIVA / DISTANCE TO GO
6,29	0,13	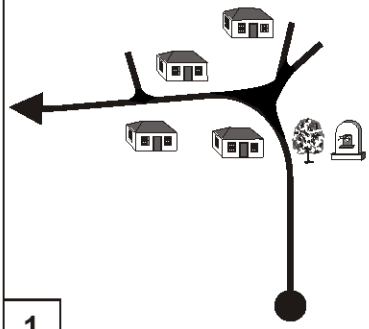 1	Rua Tenente Simas Est.Ramal Varadouro	21.16
7,04	0,75	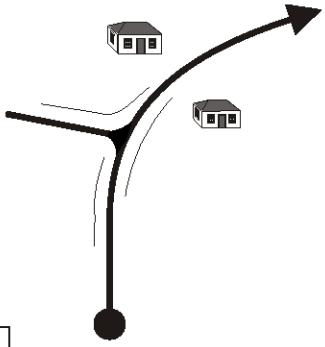 2	Est.Ramal Varadouro	20.41
8,40	1,36	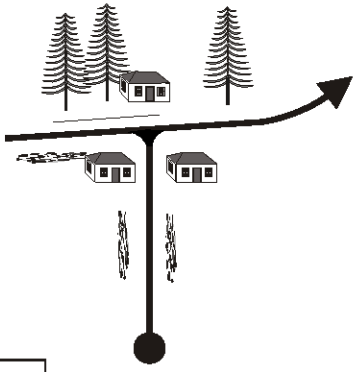 3	Est.Ramal Varadouro ER 1-1ª	19.05

Pag. 104	PE SS 9	V. Capelinhos / Varadouro	Distância / Distance 27,45 km	Média / Aver. 40,17km/h	Etapa Leg 1
	CH TC 9A	HORTA - Alagoa Assistência - Entrada	Tempo Time Allowed 0 h 41 m		Secção 3

DISTANC. TOTAL	DISTANC. PAR.	DIRECÇÃO / DIRECTION	INFORMAÇÃO / INFORMATION	DISTÂNCIA REGRESSIVA DISTANCE TO GO
10,52	2,12	 1	ER 1-1ª 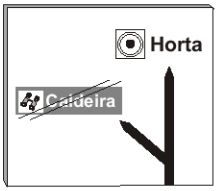	16.93
16,18	5,66	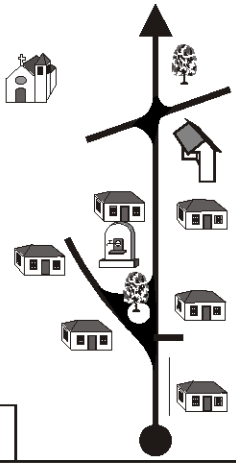 2	ER 1-1ª	11.27
17,26	1,08	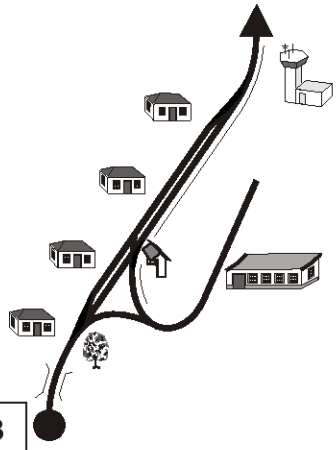 3	ER 1-1ª aeroporto airport	10.19

Etapa / Leg 1	PE / SS 9	V. Capelinhos / Varadouro	Distância / Distance 27,45 km	Média / Aver. 40,17km/h	Pag.
Secção 3	CH / TC 9A	HORTA - Alagoa Assistência - Entrada	Tempo / Time Allowed 0 h 41 m		105

DISTANC. TOTAL	DISTANC. PAR.	DIRECÇÃO / DIRECTION	INFORMAÇÃO / INFORMATION	DISTÂNCIA REGRESSIVA / DISTANCE TO GO
19.65	2,39	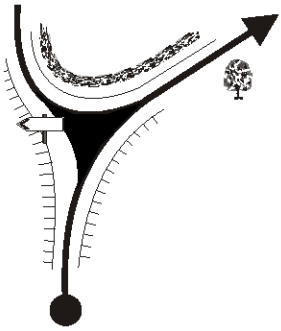 1	ER 1-1ª ~~TRAVESSA DO PEDREGULHO~~	7.80
21.53	1,88	2	ER 1-1ª Horta S.Barbara ~~HORTA Via ER 1 - 1ª~~	5.92
24.19	2,66	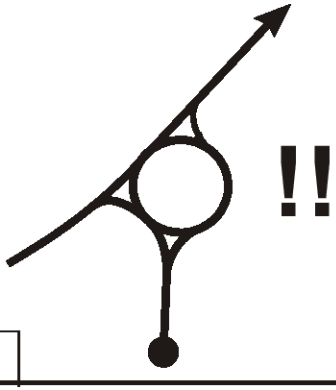 1	VARIANTE Est.Principe Alb. Monaco	3.26

Pag. 106	PE SS 9	V. Capelinhos / Varadouro	Distância / Distance 27,45 km	Média / Aver. 40,17km/h	Etapa Leg 1
	CH TC 9A	HORTA - Alagoa Assistência - Entrada	Tempo Time Allowed 0 h 41 m		Secção 2

DISTANC. TOTAL	DISTANC. PAR.	DIRECÇÃO / DIRECTION	INFORMAÇÃO / INFORMATION	DISTÂNCIA REGRESSIVA DISTANCE TO GO
24,45	0,26	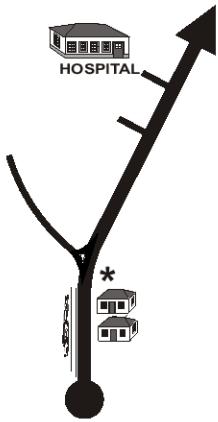 1	Est.Principe Alb. Monaco	3.00
24,85	0,40	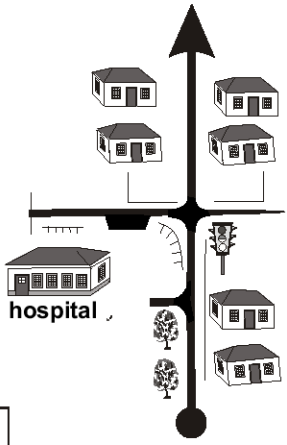 2	Est.Principe Alb. Monaco !! 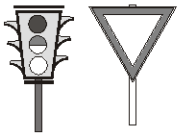	2.60
25,58	0,73	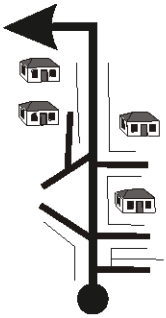 3	Est.Principe Alberto de Monaco	1.87

Etapa / Leg	PE / SS	V. Capelinhos / Varadouro	Distância / Distance	Média / Aver.	Pag.
1	9		27,45 km	40,17km/h	107
Secção	CH / TC	HORTA - Alagoa Assistência - Entrada	Tempo / Time Allowed	0 h 41 m	
2	9A				

DISTANC. TOTAL	DISTANC. PAR.	DIRECÇÃO / DIRECTION	INFORMAÇÃO / INFORMATION	DISTÂNCIA REGRESSIVA / DISTANCE TO GO
25.68	0,10	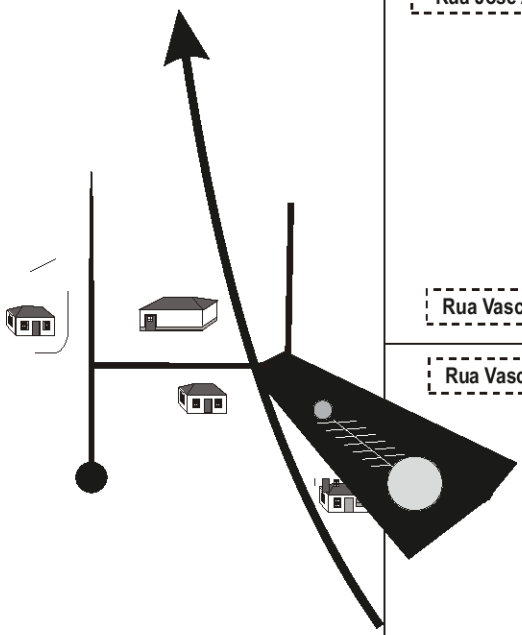	Rua José Azevedo Rua Vasco da Gama	1,77
25.78	0,10	1	Rua Vasco da Gama	1,67
26.18	0,40	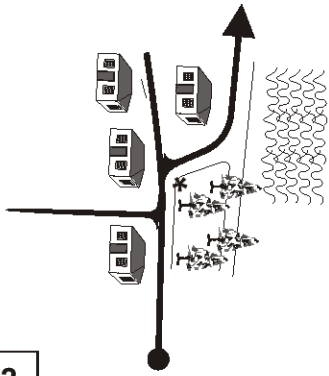 2	Rua Vasco da Gama Praça Infante D.Henrique STOP Av. 25 de Abril	1,27

Pag.	PE SS			Distância / Distance	Média / Aver.	Etapa Leg
108	9	V. Capelinhos / Varadouro		27,45 km	40,17km/h	1
	CH TC	9A	HORTA - Alagoa Assistência - Entrada	Tempo Time Allowed	0 h 41 m	Secção 3

DISTANC. TOTAL	DISTANC. PAR.	DIRECÇÃO / DIRECTION	INFORMAÇÃO / INFORMATION	DISTÂNCIA REGRESSIVA DISTANCE TO GO
* 27.30	* 1,12		Av. 25 de Abril	* 0,15
27.45	0,15	1	Av. Machado Serpa	CH TC 0,00

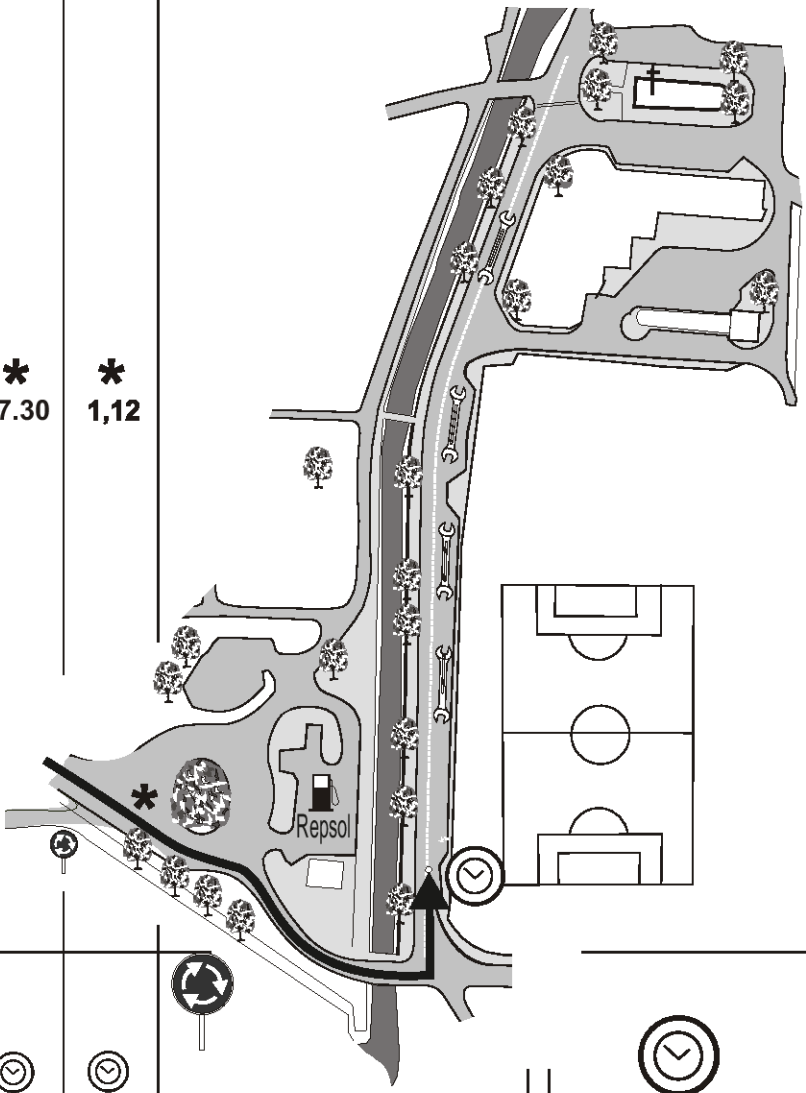

Etapa / Leg	1	CH / TC	9A	Assistência - Entrada / Service - In	Distância / Distance	0,00 km	Média / Aver.	0,00 km/h	Pag.
Secção / Section	3	CH / TC	9B	Assistência - Saída / Service - Out	Tempo / Time Allowed	0 h 10 m			109

ASSISTÊNCIA / SERVICE D

TIPO / TYPE I

HORTA

BOMBEIROS FIRE

ATÉ AO PARQUE FECHADO / TO PARC FERME

Distância / Distance	Ligação / Road Sect.	PE / SS	Total
Km	1,97	——	1,97
Litros / Fuel Litre			
Pneus / Tyres			

Sua Hora de Entrada / Your Due Time In	
Sua Hora de Saída / Your Due Time Out	

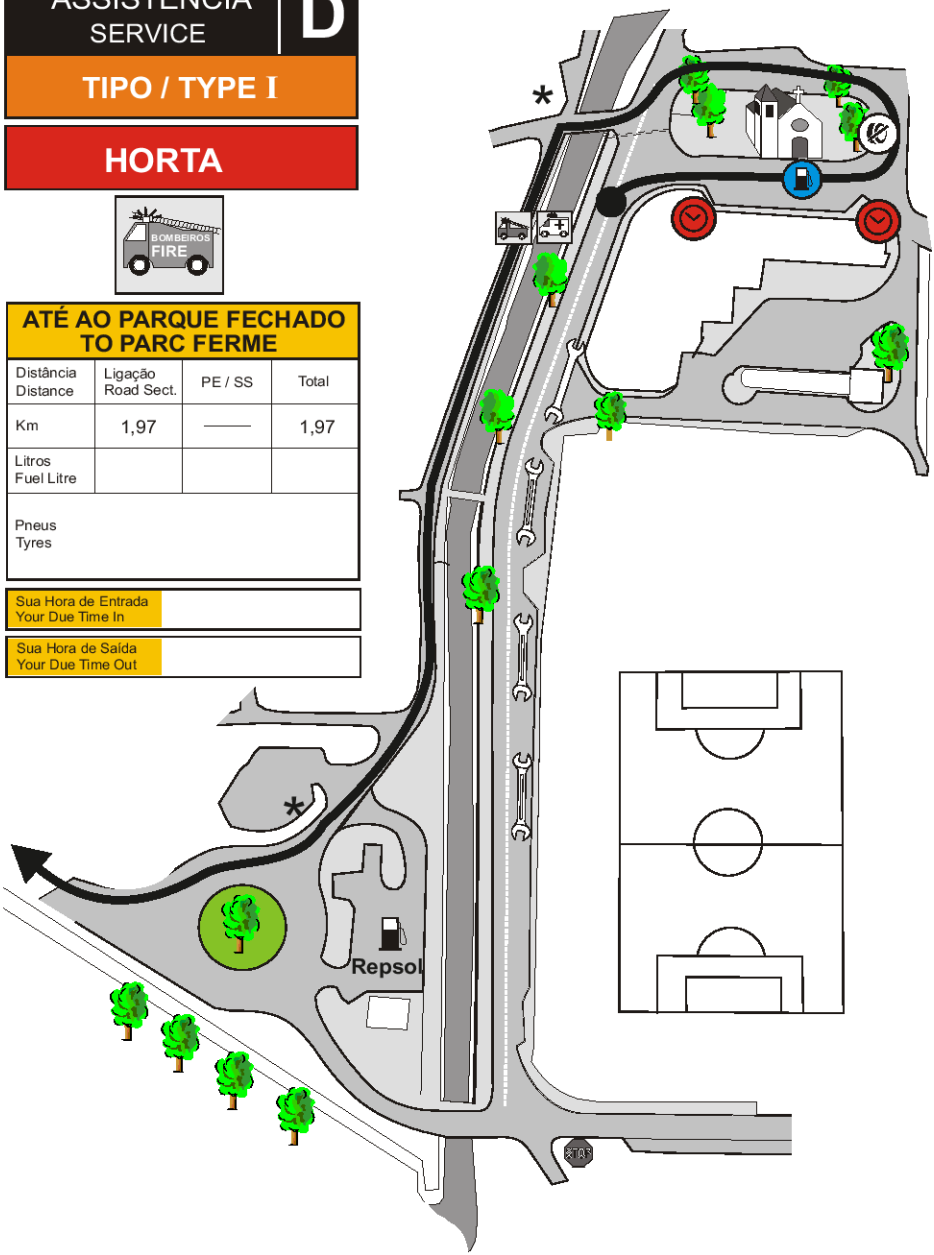

Pag. 110	CH TC 9B	Assistência - Saida Service - Out	Distância / Distance 1.45km	Média / Aver. 8,70 km/h	Etapa Leg 1
	CH TC 9C	Av.25 de Abril - FINAL	Tempo Time Allowed	0 h 10m	Secção Section 3

DISTANC. TOTAL	DISTANC. PAR.	DIRECÇÃO / DIRECTION	INFORMAÇÃO / INFORMATION	DISTÂNCIA REGRESSIVA DISTANCE TO GO
0,00	0,00		Av. Machado Serpa GPS 38º 32' 34.92 N 28º 37' 23.90 O	CH TC 1.09
* 0.22	* 0.22			* 0.87
* 0.45	* 0.23		Av. 25 de Abril	* 0.64

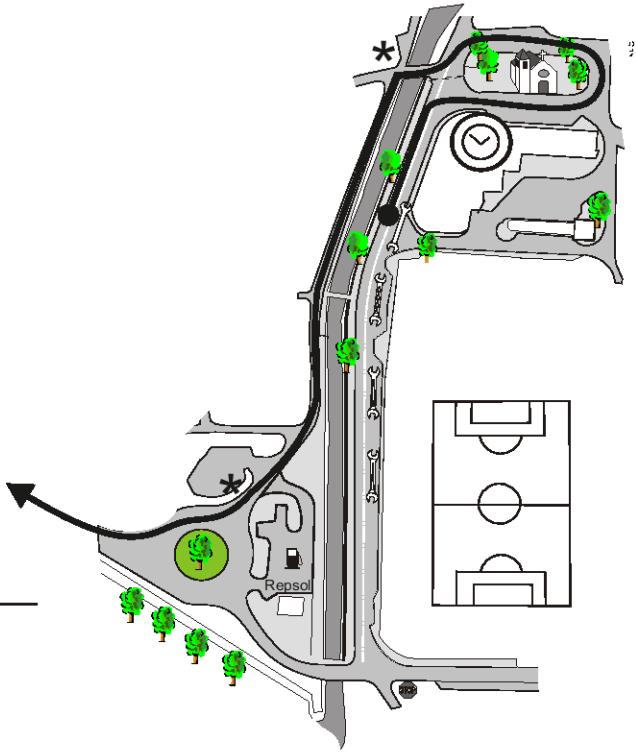

Etapa / Leg 1	CH TC 9B	Assistência - Saida / Service - Out	Distância / Distance 1.45km	Média / Aver. 8,70 km/h	Pag. 111
Secção / Section 3	CH TC 9C	Av.25 de Abril - FINAL	Tempo / Time Allowed 0 h 10m		

DISTANC. TOTAL	DISTANC. PAR.	DIRECÇÃO / DIRECTION	INFORMAÇÃO / INFORMATION	DISTÂNCIA REGRESSIVA
0,00	0,00	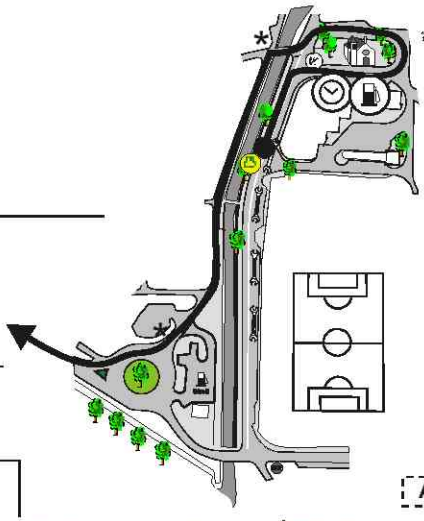	Av. Machado Serpa GPS 38° 32' 36.01 N 28° 37' 25.12 O	CH 1,45
* 0,22	* 0,22			* 1,23
* 0,45	* 0,23	1	Av. 25 de Abril	* 1,00
1,45	1,00	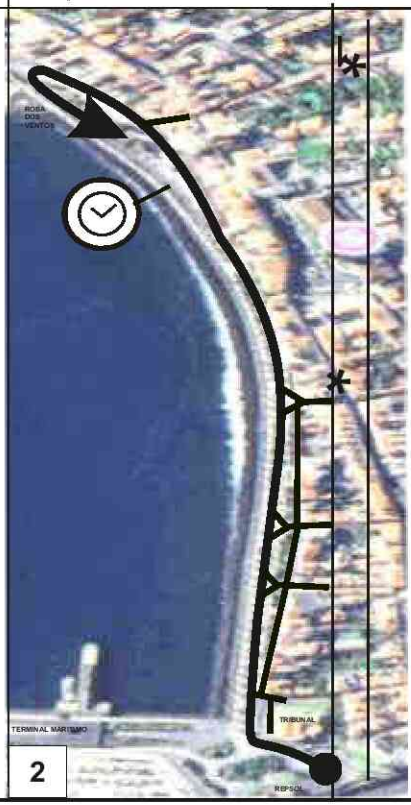	Av.25 de Abril PODIUM AV.25 DE ABRIL GPS 38° 32' 32.02 N 28° 37' 33.48 O Av.25 de Abril	CH TC 0,00

ITINERÁRIO

ALTERNATIVO

Anulação da PE Annulment of SS	1	Praia do Almoxarife	ALTERNATIVO	1a

Etapa Leg	1	CH TC	0B	Assistência - Saída Service - Out	Distância / Distance 6,16 km	Média / Aver. 19,45km/h	Página Page
Secção Section	1	CH TC	1A	Assistência - Entrada Service - In	Tempo Time Allowed	0 h19 m	1a-1

DISTANC. TOTAL	DISTANC. PAR.	DIRECÇÃO / DIRECTION	INFORMAÇÃO / INFORMATION	DISTÂNCIA REGRESSIVA DISTANCE TO GO
0,00	0,00	 A	Rua Estrada Nova Road Book 1 Página Page 3 Figura Draw 1 Retomar Take again Road Book 1 Página Page 10 Figura Draw 1	6,16

Anulação da PE Annulment of SS	2/4 Caldeira / Canada Larga	ALTERNATIVO ALTERNATIVE	2b

Página Page	PE SS	2	Caldeira / Canada Larga	Distância / Distance	Média / Aver.	Etada Leg	1
2b-1	CH TC	3	Caminho Goulart / Trupes	Tempo Time Allowed	0 h 40m	Secção Section	2

DISTANC. TOTAL	DISTANC. PAR.	DIRECÇÃO / DIRECTION	INFORMAÇÃO / INFORMATION	DISTÂNCIA REGRESSIVA DISTANCE TO GO
0,00	0,00	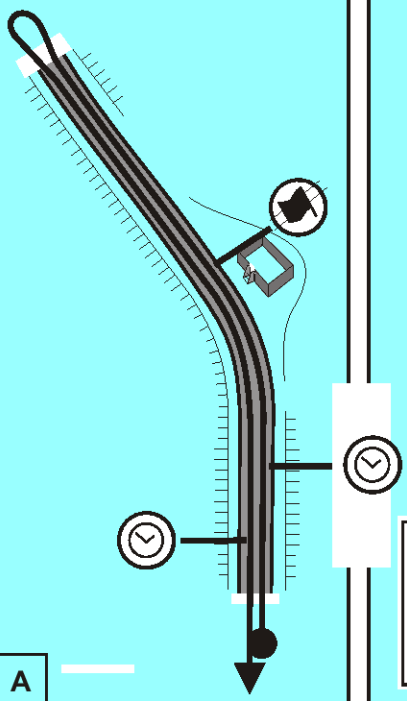	EF Cabouco Road Book 1 Página Page 27 Figura Draw 2	CH TC 25,50
0,42	0,42	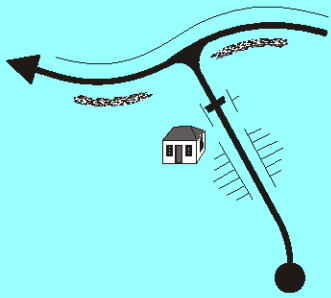	EF Cabouco 5,5 ER 2-2ª	25,08

A

B

Anulação da PE Annulment of SS	2/4	Caldeira / Canada Larga	ALTERNATIVO ALTERNATIVE	2b

Etapa Leg	1	PE SS	2	Caldeira / Canada Larga	Distância / Distance 25,50km	Média / Aver. 38,25 km/h	Página Page 2b-2
Secção Section	2	CH TC	3	Caminho Goulart / Trupes	Tempo Time Allowed 0 h 40m		

DISTANC. TOTAL	DISTANC. PAR.	DIRECÇÃO / DIRECTION	INFORMAÇÃO / INFORMATION	DISTÂNCIA REGRESSIVA DISTANCE TO GO
2,27	1,85	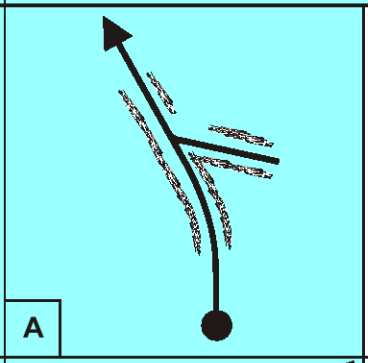	ER 2-2ª 	23,23
6,15	3,88	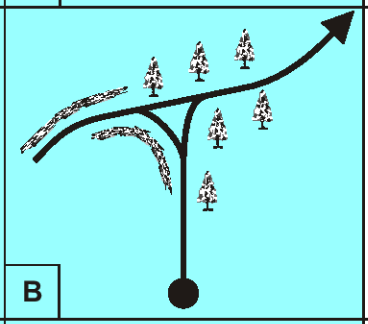	ER 2-2ª ER 2-2ª	19.35
8,96	2,81	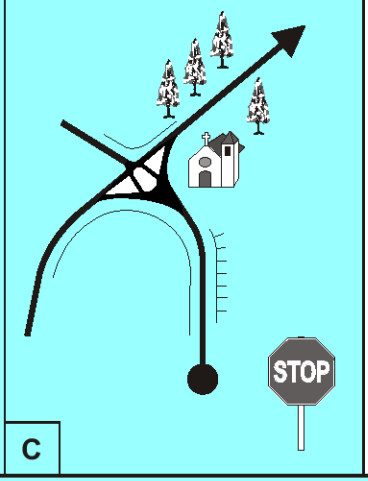	ER 1-2ª ER 2-2ª	16,54

Anulação da PE Annulment of SS	2/4	Caldeira / Canada Larga	ALTERNATIVO ALTERNATIVE	2b

Página Page	PE SS	2	Caldeira / Canada Larga	Distância / Distance 25,50km	Média / Aver. 38,25 km/h	Etapa Leg	1
2b-4	CH TC	3	Caminho Goulart / Trupes	Tempo Time Allowed	0 h 40m	Secção Section	2

DISTANC. TOTAL	DISTANC. PAR.	DIRECÇÃO / DIRECTION	INFORMAÇÃO / INFORMATION	DISTÂNCIA REGRESSIVA DISTANCE TO GO
9,64	0,68	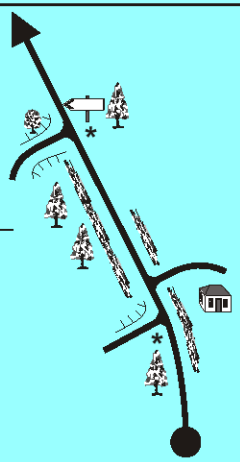	ER 1-2ª	15,86
9,79	0,15	A	ER 1-2ª SALTO	15,71
9,99	0,20	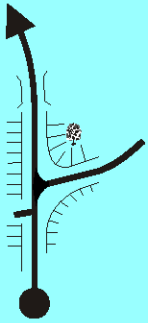 B	ER 1-2ª SRAP Serviços Florestais Parque da Falca	15,51
10,87	0,88	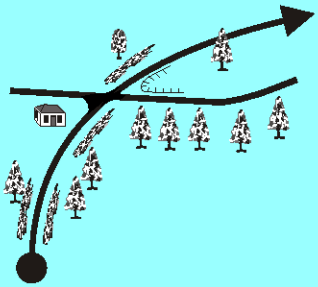 C	ER 1-2ª “Lomba da Cruz do Bravo”	14,63

Anulação da PE Annulment of SS	2/4	Caldeira / Canada Larga	ALTERNATIVO ALTERNATIVE	2b

Etapa Leg	1	PE SS	2	Caldeira / Canada Larga	Distância / Distance 25,50km	Média / Aver. 38,25 km/h	Página Page
Secção Section	2	CH TC	3	Caminho Goulart / Trupes	Tempo Time Allowed 0 h 40m		2b-5

DISTANC. TOTAL	DISTANC. PAR.	DIRECÇÃO / DIRECTION	INFORMAÇÃO / INFORMATION	DISTÂNCIA REGRESSIVA DISTANCE TO GO
14,22	3,35	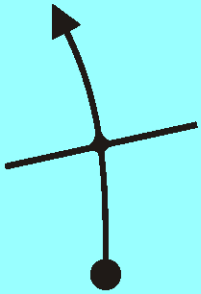 A	ER 1-2ª ALMANCES	11,28
19,13	4,91	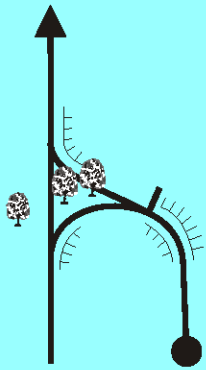 B	ER 1-2ª VULCÃO PARQUE FLORESTAL VARADOURO HORTA ER 1-1ª	6,37
21,31	2,18	 C	ER 1-1ª VARADOURO	4,19

Anulação da PE Annulment of SS	2/4 Caldeira / Canada Larga	ALTERNATIVO ALTERNATIVE	2b

Página Page	PE SS	2	Caldeira / Canada Larga	Distância / Distance	Média / Aver.	Etapa Leg	1
2b-6	CH TC	3	Caminho Goulart / Trupes	Tempo Time Allowed	0 h 40m	Secção Section	2

DISTANC. TOTAL	DISTANC. PAR.	DIRECÇÃO / DIRECTION	INFORMAÇÃO / INFORMATION	DISTÂNCIA REGRESSIVA DISTANCE TO GO
22,37	1,06	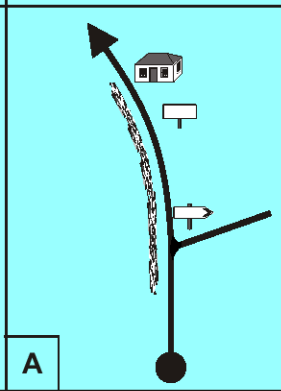	ER 1-1ª 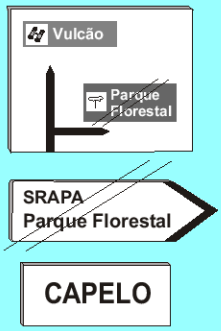	3,13
22,85	0,48	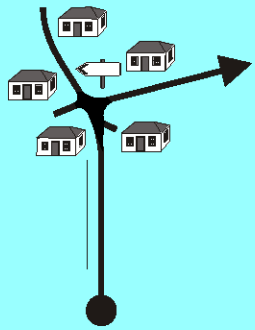	ER 1-1ª Largo do Cruzeiro 	2,65
23,13	0,28		ER 1-1ª 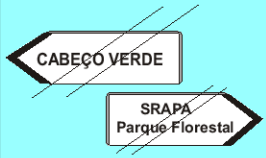	2,37

Anulação da PE Annulment of SS	2/4	Caldeira / Canada Larga	ALTERNATIVO ALTERNATIVE	2b

Etapa Leg	1	PE SS	2	Caldeira / Canada Larga	Distância / Distance 25,50km	Média / Aver. 38,25 km/h	Página Page
Secção Section	2	CH TC	3	Caminho Goulart / Trupes	Tempo Time Allowed	0 h 40m	2b-7

DISTANC. TOTAL	DISTANC. PAR.	DIRECÇÃO / DIRECTION	INFORMAÇÃO / INFORMATION	DISTÂNCIA REGRESSIVA DISTANCE TO GO
24,19	1,06	 A	ER 1-1ª	1,31
24,47	0,28	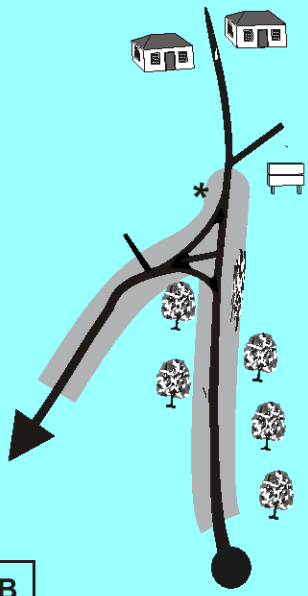 B	ER 1-1ª Vulcão Praia da Fajã Fajã Retomar Take again Road Book 1 Página Page 36 Figura Draw 1 CM Trupes	1,03

Anulação da PE Annulment of SS	3/5	Caminho do Goulart/Trupes	ALTERNATIVO ALTERNATIVE	3b

Etapa Leg	1	PE SS	3	Caminho Goulart / Trupes	Distância / Distance 27,21km	Média / Aver. 27,21km/h	Página Page
Secção Section	2	CH TC	4	Caldeira/Canada Larga	Tempo Time Allowed 1 h 00 m		3b-1

DISTANC. TOTAL	DISTANC. PAR.	DIRECÇÃO / DIRECTION	INFORMAÇÃO / INFORMATION	DISTÂNCIA REGRESSIVA DISTANCE TO GO
0,00	0,00		CM Trupes	CH TC 27,21
0,20	0,20	A	Road Book 1 Página Page 39 Figura Draw 1	27,01

Anulação da PE Annulment of SS	3/5	C.Goulart/Trupes	ALTERNATIVO ALTERNATIVE	3b

Página Page	PE SS	3	Caminho Goulart / Trupes	Distância / Distance	Média / Aver.	Etapa Leg	1
3b-2	CH TC	4	Caldeira/Canada Larga	Tempo Time Allowed	1 h 00 m	Secção Section	3

DISTANC. TOTAL	DISTANC. PAR.	DIRECÇÃO / DIRECTION	INFORMAÇÃO / INFORMATION	DISTÂNCIA REGRESSIVA DISTANCE TO GO
1,00	0,80	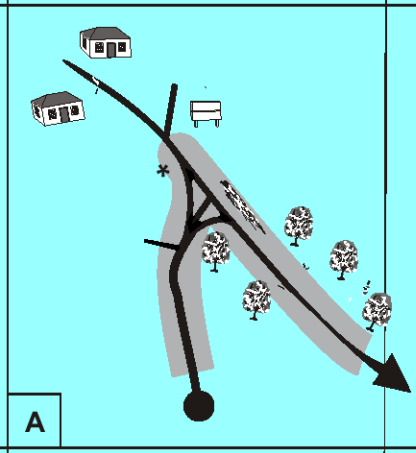 A	ER 1-1ª	26,21
3,70	2,70	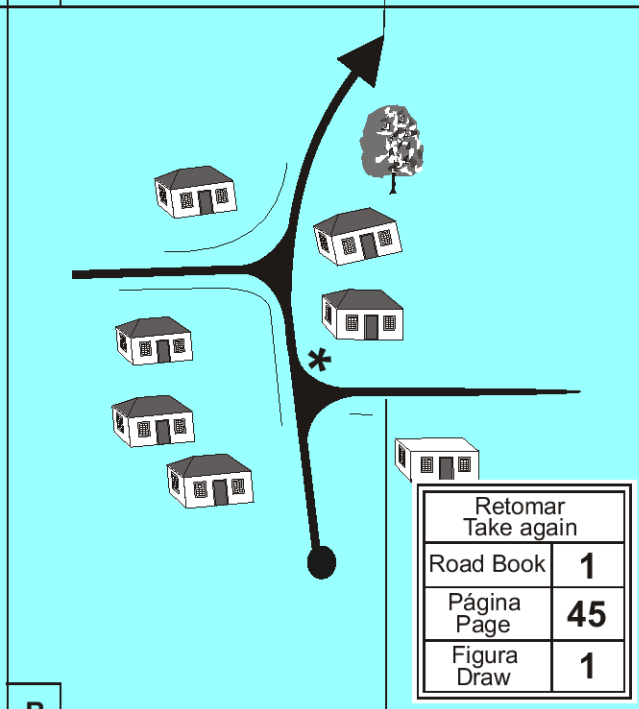 B	Retomar Take again Road Book 1 Página Page 45 Figura Draw 1	23,51

Anulação da PE Annulment of SS	6/8	Serra Feteira / Praia do Norte	ALTERNATIVO ALTERNATIVE	6b

Etapa Leg	1	PE SS	6	Serra Feteira / Praia Norte	Distância / Distance 24,88 km	Média / Aver. 33,17 km/h	Página Page
Secção Section	3	CH TC	7	V.Capelinhos/Varadouro	Tempo Time Allowed 0 h 45 m		6b-1

DISTANC. TOTAL	DISTANC. PAR.	DIRECÇÃO / DIRECTION	INFORMAÇÃO / INFORMATION	DISTÂNCIA REGRESSIVA DISTANCE TO GO
0,00	0,00	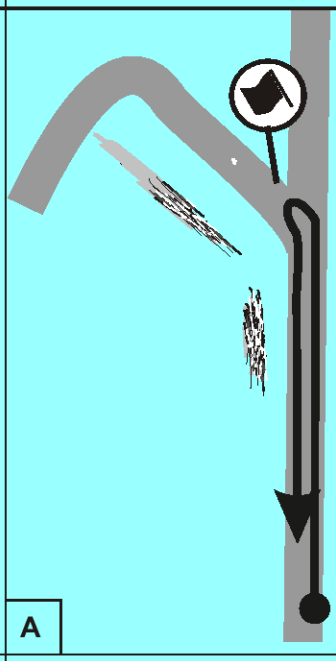	ER 1-2ª Road Book 1 Página Page 83 Figura Draw 1	24,88
6,65	6,65	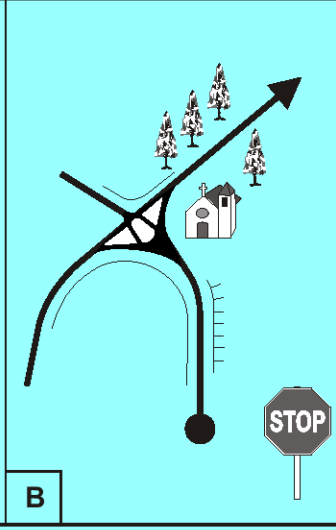	ER 1-2ª HORTA VULCÃO	18,23

Anulação da PE Annulment of SS	6/8	Serra Feteira / Praia do Norte	ALTERNATIVO ALTERNATIVE	6b

Página Page	PE SS	6	Serra Feteira / Praia Norte	Distância / Distance	Média / Aver.	Etapa Leg	1
6b-2	CH TC	7	V.Capelinhos/Varadouro	Tempo Time Allowed	0 h 45 m	Secção Section	3

DISTANC. TOTAL	DISTANC. PAR.	DIRECÇÃO / DIRECTION	INFORMAÇÃO / INFORMATION	DISTÂNCIA REGRESSIVA DISTANCE TO GO
7,33	0,68	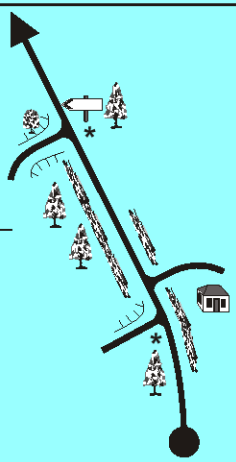	ER 1-2ª	17,55
7,48	0,15	A	ER 1-2ª SALTO	17,40
7,68	0,20	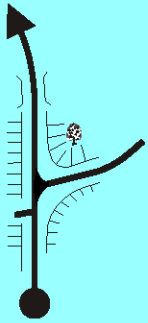 B	ER 1-2ª SRAP Serviços Florestais Parque da Falca	17,20
8,56	0,88	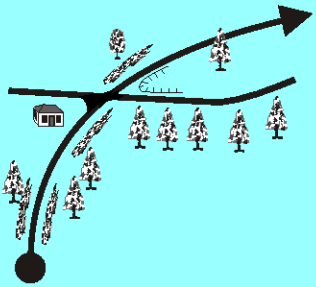 C	ER 1-2ª “Lomba da Cruz do Bravo”	16,32

Anulação da PE Annulment of SS	6/8	Serra Feteira / Praia do Norte	ALTERNATIVO ALTERNATIVE	6b

Etapa Leg	1	PE SS	6	Serra Feteira / Praia Norte	Distância / Distance 24,88 km	Média / Aver. 33,17 km/h	Página Page
Secção Section	3	CH TC	7	V.Capelinhos/Varadouro	Tempo Time Allowed	0 h 45 m	6b-3

DISTANC. TOTAL	DISTANC. PAR.	DIRECÇÃO / DIRECTION	INFORMAÇÃO / INFORMATION	DISTÂNCIA REGRESSIVA DISTANCE TO GO
11,91	3,35	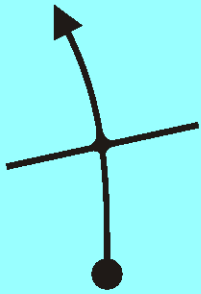 A	ER 1-2ª ALMANCES	12,97
16,82	4,91	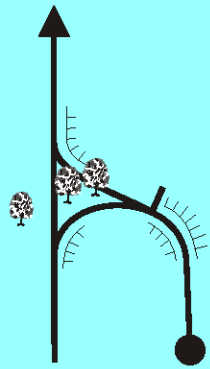 B	ER 1-2ª VULCÃO PARQUE FLORESTAL VARADOURO HORTA ER 1-1ª	8,06
19,00	2,18	 C	ER 1-1ª VARADOURO	5,88

Anulação da PE Annulment of SS	6/8	Serra Feteira / Praia do Norte	ALTERNATIVO ALTERNATIVE	6b

Página Page	PE SS	6	Serra Feteira / Praia Norte	Distância / Distance	Média / Aver.	Etapa Leg	1
6b-4	CH TC	7	V.Capelinhos/Varadouro	Tempo Time Allowed	0 h 45 m	Secção Section	2

DISTANC. TOTAL	DISTANC. PAR.	DIRECÇÃO / DIRECTION	INFORMAÇÃO / INFORMATION	DISTÂNCIA REGRESSIVA DISTANCE TO GO
20,06	1,06	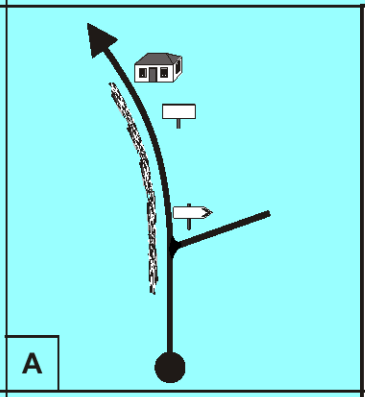	ER 1-1ª 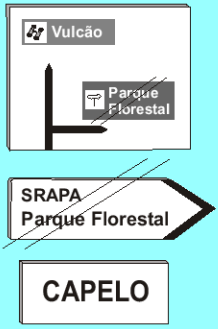	4,82
20,54	0,48	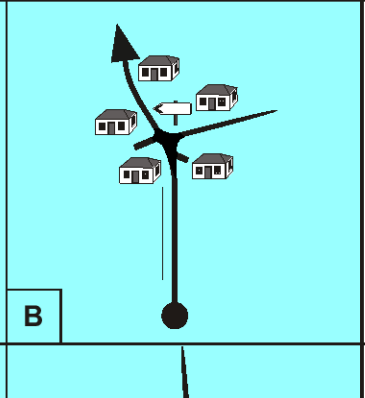	ER 1-1ª Largo do Cruzeiro 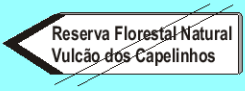	4,34
23,69	3,15	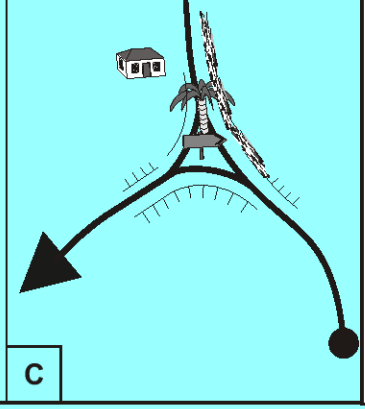	ER 1-1ª 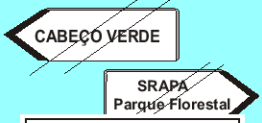 Retomar Take again Road Book 1 Página Page 89 Figura Draw 1 CM Vulcão	1,19

Anulação da PE Annulment of SS	7/9	Vulcão dos Capelinhos Varadouro	ALTERNATIVO ALTERNATIVE	7b

Etapa Leg	1	PE SS	7	Vulcão dos Capelinhos Varadouro	Distância / Distance 25,31km	Média / Aver. 30.37 km/h	Página Page
Secção Section	3	CH TC	8	Serra Feteira / Praia Norte	Tempo Time Allowed	0 h 50 m	7b-1

DISTANC. TOTAL	DISTANC. PAR.	DIRECÇÃO / DIRECTION	INFORMAÇÃO / INFORMATION	DISTÂNCIA REGRESSIVA DISTANCE TO GO
0,00	0,00	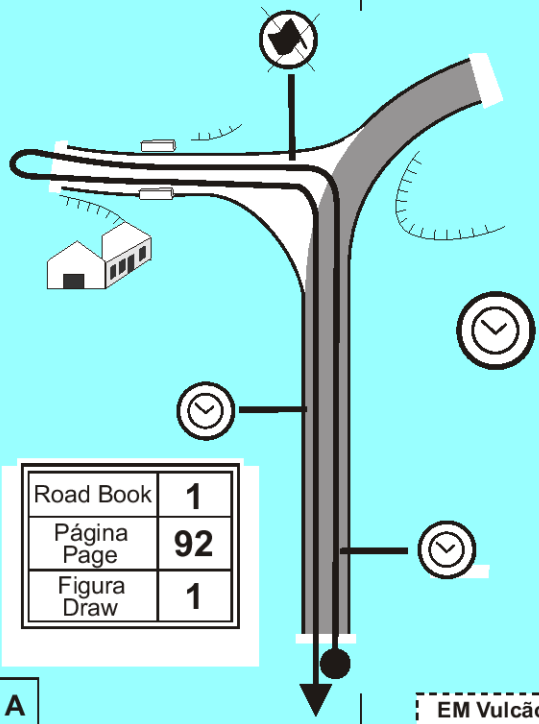	CM Vulcão EM Vulcão	CH TC 25,31
0,51	0,51	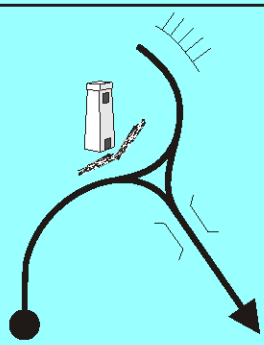	EM Vulcão	24,80

Anulação da PE Annulment of SS	7/9	Vulcão dos Capelinhos Varadouro	ALTERNATIVO ALTERNATIVE	7b

Página Page	PE SS	7	Vulcão dos Capelinhos Varadouro	Distância / Distance 25,31km	Média / Aver. 30.37 km/h	Etapa Leg	1
7b-2	CH TC	8	Serra Feteira / Praia Norte	Tempo Time Allowed	0 h 50 m	Secção Section	3

DISTANC. TOTAL	DISTANC. PAR.	DIRECÇÃO / DIRECTION	INFORMAÇÃO / INFORMATION	DISTÂNCIA REGRESSIVA DISTANCE TO GO
1,20	0,69	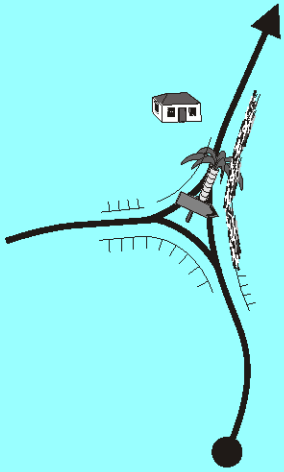 A	EM Vulcão ER 3-2ª	24,11
4,35	3,15	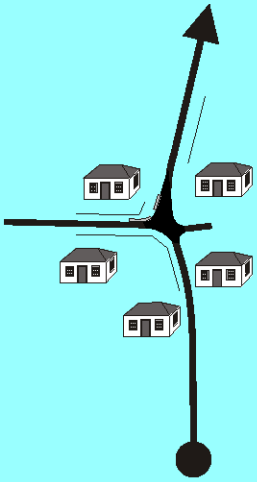 B	ER 3-2ª ER 1-1ª	20,96

Anulação da PE Annulment of SS	7/9	Vulcão dos Capelinhos Varadouro	ALTERNATIVO ALTERNATIVE	7b

Etapa Leg	1	PE SS	7	Vulcão dos Capelinhos Varadouro	Distância / Distance 25,31km	Média / Aver. 30.37 km/h	Página Page
Secção Section	3	CH TC	8	Serra Feteira / Praia Norte	Tempo Time Allowed 0 h 50 m		7b-3

DISTANC. TOTAL	DISTANC. PAR.		INFORMAÇÃO / INFORMATION	DISTÂNCIA REGRESSIVA DISTANCE TO GO
4,83	0,48	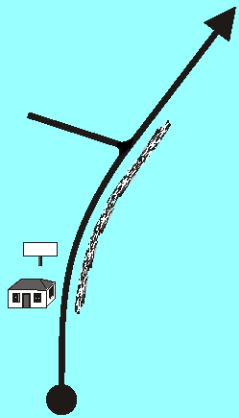 A	ER 1-1ª SRAPA Parque Florestal	20,48
5,89	1,06	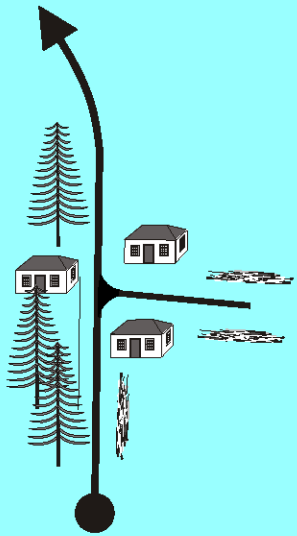 B	ER 1-1ª VARADOURO Retomar / Take again Road Book 1 Página / Page 96 Figura / Draw 3	19,42